

مجلس الوزراء يوافق على الإستراتيجية الوطنية للتخصيص

• الرياض - واس

وافق مجلس الوزراء خلال جلسته المنعقدة برئاسة صاحب السمو الملكي الأمير محمد بن سلمان بن عبدالعزيز آل سعود، ولي العهد رئيس مجلس الوزراء على الإستراتيجية الوطنية للتخصيص.

وفي مستهل الجلسة أطلع سموه المجلس على نتائج زيارته الولايات المتحدة الأمريكية وما تضمنت مباحثات سموه مع فخامة الرئيس دونالد ترمب من التأكيد على روابط الصداقة التاريخية بين البلدين الممتدة لأكثر من تسعة عقود والشراكة الإستراتيجية بينهما، ودعم أواصر التعاون المشترك على النحو الذي يحقق المصالح المشتركة للبلدين وشعبيهما الصديقين، وتبادل وجهات النظر حول الأحداث والقضايا التي تهم البلدين على الساحتين الإقليمية والدولية، ولقاءات سموه مع رئيس مجلس النواب وعدد من قيادات مجلسي الشيوخ والنواب.

وثمّن مجلس الوزراء في هذا السياق مباحثات القمة السعودية الأمريكية وما اشتملت عليه من تأكيد الجانبين على تعزيز العلاقات بين البلدين والارتقاء بها في مختلف المجالات، وتوقيع اتفاقية الدفاع الإستراتيجي من قبل صاحب السمو الملكي ولي العهد رئيس مجلس الوزراء، وفخامة الرئيس دونالد ترمب، إضافة إلى الاتفاقيات الموقعة خلال الزيارة ومنها وثيقة الشراكة الإستراتيجية للذكاء الاصطناعي، والإعلان المشترك لاكتتمال المفاوضات بشأن التعاون في مجال الطاقة النووية المدنية، والإطار الإستراتيجي للتعاون في تأمين سلاسل إمدادات اليورانيوم والمعادن والمغناط الدائمة والمعادن الحرجة، وإطار العمل الإستراتيجي بشأن تسهيل الإجراءات لتسريع الاستثمارات السعودية وترتيبات الشراكة المالية والاقتصادية والترتيبات المتعلقة بالتعاون في قطاع الأسواق المالية، ومذكرة تفاهم في مجال التعليم والتدريب، إضافة إلى توقيع عدد من الاتفاقيات ومذكرات التفاهم والإعلانات التي شهدتها منتدى الاستثمار السعودي الأمريكي بقيمة تصل إلى ٢٧٠ مليار دولار.

• التفاصيل ص ٢



موافقات

تنظيم مركز دعم هيئات التطوير والمكاتب الإستراتيجية.



تعديل بعض مواد نظام التسجيل العيني للعقار.



نظام الرقابة المالية.



نظام الرياضة.



الموافقة على نظام حماية المؤشرات الجغرافية

يهدف النظام إلى توفير الحماية للمؤشرات الجغرافية، ومنع غير المصرح لهم من استغلال المؤشرات الجغرافية، أو تقليدها بطريقة تؤدي إلى تضليل المستهلكين حول المصدر الحقيقي لهذه المنتجات.



الهدف

داخل إقليم المملكة العربية السعودية. وتضمن النظام إعداد الهيئة السعودية للملكية الفكرية سجلاً للمؤشرات الجغرافية تسجل فيه المؤشرات الجغرافية وعناصرها وطلبات تسجيلها، والتصريفات التي ترد عليها، والبيانات اللازمة بموجب النظام واللائحة.

• التفاصيل ص ٣-٥

فرض مقابل مالي)، والعمل بها. وعرّف النظام «المؤشر الجغرافي»، بأنه البيان الذي يحدد منتجاً بمنشئته، ويستخدم على المنتجات التي تكون نوعيتها أو شهرتها أو سماتها عائدة بصورة أساسية إلى منشئها الجغرافي. كما عرّف «المؤشر الجغرافي الوطني»، بأنه المؤشر الجغرافي الذي يقع نطاقه

وافق مجلس الوزراء على نظام حماية المؤشرات الجغرافية، وتضمن القرار أن يكون تحديد المقابل المالي المذكور في المادة الخامسة والعشرين من النظام، بالاتفاق مع: وزارة المالية، ومركز تنمية الإيرادات غير النفطية، وذلك إلى حين صدور (حوكمة ممارسة فرض المقابل المالي للخدمات والأعمال المقدمة من الجهات التي من صلاحيتها نظاماً

إعلان التسجيل العيني في مناطق عقارية



منطقة الجوف

صدر قرار الرئيس التنفيذي للهيئة العامة للعقار بالموافقة على إعلان التسجيل العيني للعقار في عدد من المناطق العقارية في منطقة الجوف. وتضمن القرار أن تحديد التصريفات العقارية بعد إعلان المناطق العقارية يكون من خلال وزارة العدل والهيئة العامة للعقار خلال فترة التسجيل، ويتم إيقاف توثيق التصريفات العقارية بعد انتهاء مدة الإعلان للمنطقة العقارية من قبل وزارة العدل وينقل الاختصاص للهيئة بعدها.

• التفاصيل ص ٦-١٠

برئاسة ولي العهد

مجلس الوزراء يوافق على نظام الرياضة

● الرياض - واس

رأس صاحب السمو الملكي الأمير محمد بن سلمان بن عبدالعزيز آل سعود، وفي العهد رئيس مجلس الوزراء حفظه الله، الجلسة التي عقدها مجلس الوزراء يوم الثلاثاء ٤ جمادى الآخرة ١٤٤٧هـ الموافق ٢٥ نوفمبر ٢٠٢٥م، في الرياض. وفي مستهل الجلسة أطلع سموه المجلس على نتائج زيارته لحفظه الله، الولايات المتحدة الأمريكية وما تضمنت مباحثات سموه مع فخامة الرئيس دونالد ترمب من التأكيد على روابط الصداقة التاريخية بين البلدين الممتدة لأكثر من تسعة عقود والشراكة الإستراتيجية بينهما، ودعم أواصر التعاون المشترك على النحو الذي يحقق المصالح المشتركة للبلدين وشعبيهما الصديقين، وتبادل وجهات النظر حول الأحداث والقضايا التي تهم البلدين على الساحتين الإقليمية والدولية، ولقاءات سموه لحفظه الله، مع رئيس مجلس النواب وعدد من قيادات مجلسي الشيوخ والنواب.

وثمن مجلس الوزراء في هذا السياق مباحثات القمة السعودية الأمريكية وما اشتملت عليه من تأكيد الجانبين على تعزيز العلاقات بين البلدين والارتقاء بها في مختلف المجالات، وتوقيع اتفاقية الدفاع الإستراتيجي من قبل صاحب السمو الملكي وفي العهد رئيس مجلس الوزراء لحفظه الله، وفخامة الرئيس دونالد ترمب، إضافة إلى الاتفاقيات الموقعة خلال الزيارة ومنها وثيقة الشراكة الإستراتيجية للذكاء الاصطناعي، والإعلان المشترك لاكمال المفاوضات بشأن التعاون في مجال الطاقة النووية المدنية، والإطار الإستراتيجي للتعاون في تأمين سلاسل إمدادات اليورانيوم والمعادن والمغناط الدائمة والمعادن الحرجة، وإطار العمل الإستراتيجي بشأن تسهيل الإجراءات لتسريع الاستثمارات السعودية وترتيبات الشراكة المالية والاقتصادية والترتيبات المتعلقة بالتعاون في قطاع الأسواق المالية، ومذكرة تفاهم في مجال التعليم والتدريب، إضافة إلى توقيع عدد من الاتفاقيات ومذكرات التفاهم والإعلانات التي شهدتها منتدى الاستثمار السعودي الأمريكي بقيمة تصل إلى (٢٧٠) مليار دولار، والتي تعكس ثقة المملكة في مائة الاقتصاد الأمريكي وحرصها على الاستفادة من الفرص المتاحة في السوق الأمريكية، مما سيعزز عوائد تلك الفرص التي سيتم استثمارها في الاقتصاد المحلي في المملكة، وستسهم في بناء اقتصاد متنوع ومستدام، وإيجاد فرص للشركات الصغيرة والمتوسطة ودعم نمو الاقتصاد السعودي، والشراكة الإستراتيجية بين البلدين في مختلف المجالات الاقتصادية ومجالات الطاقة والتقنية والتعليم والمجالات العسكرية والأمنية، بما يعزز المنافع المتبادلة ويدعم فرص العمل في المملكة، ويسهم في توطيد التقنية ونقل المعرفة ونمو الناتج المحلي.

وأوضح معالي وزير الدولة عضو مجلس الوزراء لشؤون مجلس الشورى وزير الإعلام بالنيابة الدكتور عصام بن سعد بن سعيد، في بيانه لوكالة الأنباء السعودية



عقب الجلسة، أن المجلس نوّه بما تضمنت مباحثات القمة ولقاءات سموه لحفظه الله، من تأكيد الجانبين على أهمية تحقيق السلام والأمن والاستقرار في المنطقة، حيث أبدى سموه شكره لفخامة الرئيس الأمريكي على جهوده لوقف الحرب في غزة، مؤكداً سموه أهمية ضمان مسار حقيقي للتوصل إلى حلّ الدولتين، لينعم الشعب الفلسطيني الشقيق بحقوقه المشروعة.

وثمن مجلس الوزراء استجابة فخامة الرئيس دونالد ترمب لما أبداه سموه لحفظه الله، من أهمية العمل على وقف الحرب في السودان الشقيق، والمحافظة على وحدته وأمنه واستقراره وإنهاء المعاناة الإنسانية للشعب السوداني الشقيق.

وجدد المجلس تأكيد المملكة في اجتماع مجموعة المانحين لفلسطين مواصلة العمل مع جميع الشركاء من أجل تحقيق تطورات الشعب الفلسطيني الشقيق في تجسيد دولته المستقلة على حدود ١٩٦٧م وعاصمتها القدس الشرقية، مشدداً على ضرورة الانسحاب الكامل للجيش الإسرائيلي من قطاع غزة، لبدء إعادة الإعمار والاستقرار.

وتطرّق مجلس الوزراء إلى مضامين قمة قادة دول مجموعة العشرين التي عُقدت في جمهورية جنوب أفريقيا، وما أكدت المملكة العربية السعودية دعمها الجهود الرامية إلى إصلاح منظمة التجارة العالمية، وتعزيز نظام تجاري متعدد الأطراف

تفويضان



تفويض صاحب السمو الملكي وزير الطاقة أو من ينوبه، بالتباحث مع الجانب الإماراتي في شأن مشروع مذكرة التفاهم بين حكومة المملكة العربية السعودية وحكومة دولة الإمارات العربية المتحدة في مجال الربط الكهربائي وتبادل وبيع الكهرباء والربط السككي، والتوقيع عليه.

تفويض معالي وزير البيئة والمياه والزراعة أو من ينوبه، بالتباحث مع الجانب الجنوب أفريقي في شأن مشروع مذكرة تفاهم بين وزارة البيئة والمياه والزراعة في المملكة العربية السعودية ووزارة الغابات ومصائد الأسماك والبيئة في جمهورية جنوب أفريقيا للتعاون في مجال حماية البيئة، والتوقيع عليه.

ترقيات



الموافقة على ترقيات إلى المرتبتين (الخامسة عشرة) و(الرابعة عشرة) ووظيفة (وزير مفوض)، وذلك على النحو الآتي:

ترقية خالد بن محمد بن عبد الكريم العريني إلى وظيفة (مستشار أول شؤون مناطق) بالمرتبة (الخامسة عشرة) بإمارة منطقة الرياض.

ترقية منى بنت محمد بن سعيد الدوسري إلى وظيفة (مدير فرع) بالمرتبة (الرابعة عشرة) بوكالة وزارة الداخلية للأحوال المدنية.

ترقية عبدالله بن حمد بن عبدالله الجديعي إلى وظيفة (مستشار أعمال) بالمرتبة (الرابعة عشرة) بوكالة وزارة الداخلية للأحوال المدنية.

ترقية الدكتورة دينا بنت محمد بن عبدالله خياط إلى وظيفة (وزير مفوض) بوزارة الخارجية.

ترقية هاني بن صالح بن سليمان كلكتاوي إلى وظيفة (وكيل أمين) بالمرتبة (الرابعة عشرة) بأمانة محافظة جدة.

الموافقة على مذكرة تفاهم بين الديوان العام للمحاسبة في المملكة العربية السعودية ومحكمة الحسابات في جمهورية تركيا للتعاون في مجال العمل المحاسبي والرقابي والمهني.

الموافقة على مذكرة تعاون بين النيابة العامة في المملكة العربية السعودية ومكتب المدعي العام في جمهورية قرغيزستان.

الموافقة على مذكرة تفاهم للتعاون في مجال تطوير المناهج بين المركز الوطني للمناهج في المملكة العربية السعودية ووزارة التعليم والتعليم العالي في دولة فلسطين.

الموافقة على نظام الرياضة.

الموافقة على نظام الرقابة المالية.

الموافقة على الإستراتيجية الوطنية للتخصيص.

تعديل بعض مواد نظام التسجيل العيني للعقار، وذلك على النحو الوارد في القرار.

الموافقة على تنظيم مركز دعم هيئات التطوير والمكاتب الإستراتيجية.

تعيين الأستاذ فهد بن مسفر آل بتر والأستاذ يحيى بن أحمد مباركي؛ عضوين في مجلس إدارة المركز الوطني لأبحاث وتطوير الزراعة المستدامة.

موافقات



الموافقة على مشروع الإعلان المشترك بين حكومة المملكة العربية السعودية وحكومة الجمهورية الإيطالية في شأن إنشاء مجلس الشراكة الإستراتيجية.

الموافقة على مشروع مذكرة تفاهم بين وزارة الموارد البشرية والتنمية الاجتماعية في المملكة العربية السعودية وديوان الموظفين العام في دولة فلسطين للتعاون في مجال تنمية رأس المال البشري وتدريبه وتطويره.

الموافقة على مذكرة تفاهم بين هيئة الزكاة والضريبة والجمارك في المملكة العربية السعودية ودائرة الجمارك والضرائب غير المباشرة في هونغ كونغ، للاعتراف المتبادل ببرنامج المشغل الاقتصادي المعتمد لدى كل منهما.

الموافقة على اتفاقية بين حكومة المملكة العربية السعودية وحكومة الجبل الأسود في مجال خدمات النقل الجوي.

الموافقة على مذكرة تفاهم بين الهيئة العامة للإحصاء في المملكة العربية السعودية وإحصاءات فنلندا في جمهورية فنلندا للتعاون في مجال الإحصاء.

الموافقة على مذكرة تعاون في مجال الملكية الفكرية بين الهيئة السعودية للملكية الفكرية في المملكة العربية السعودية والمؤسسة الحكومية «المركز الوطني لبراءات الاختراع والمعلومات» التابعة لوزارة التنمية الاقتصادية والتجارة في جمهورية طاجيكستان.

الموافقة على مذكرة تفاهم بين الإدارة العامة للتحريات المالية برئاسة أمن الدولة في المملكة العربية السعودية ووحدة التحريات المالية الكويتية بشأن التعاون في مجال تبادل المعلومات المالية المتعلقة بغسل الأموال والجرائم المالية المرتبطة بها وتمويل الإرهاب.

قرار رقم (٣٨٨) وتاريخ ١٤٤٧/٠٥/٢٧هـ

تعديل تنظيم المركز الوطني لتعزيز الصحة النفسية

إنّ مجلس الوزراء

بعد الاطلاع في جلسته المنعقدة برئاسة خادم الحرمين الشريفين الملك سلمان بن عبدالعزيز آل سعود، على المعاملة الواردة من الديوان الملكي برقم ٣٢٤١٩ وتاريخ ١٤٤٦/٥/٥هـ، المشتعلة على خطاب معالي وزير الصحة رئيس مجلس إدارة المركز الوطني لتعزيز الصحة النفسية رقم ١٠٩٦٤ وتاريخ ١٤٤٦/٥/٣هـ، في شأن طلب معاليه الموافقة على تعديل بعض مواد تنظيم المركز.

وبعد الاطلاع على تنظيم المركز الوطني لتعزيز الصحة النفسية، الصادر بقرار مجلس الوزراء رقم (٦٨٥) وتاريخ ١٤٤٠/١١/٢٧هـ.

وبعد الاطلاع على المذكرتين رقم (٣١٣٧) وتاريخ ١٤٤٦/٩/١٦هـ، ورقم (١٤٢٦) وتاريخ ١٤٤٧/٤/١٦هـ، المعدتين في هيئة الخبراء بمجلس الوزراء.

وبعد الاطلاع على التوصية المعدة في مجلس الشؤون الاقتصادية والتنمية رقم (٣-٤٧/١٠/د) وتاريخ ١٤٤٧/٣/٥هـ، وبعد الاطلاع على توصية اللجنة العامة لمجلس الوزراء رقم (٤٧٥٧) وتاريخ ١٤٤٧/٥/٥هـ.

يقرر ما يلي:

أولاً: تعديل تنظيم المركز الوطني لتعزيز الصحة النفسية، الصادر بقرار مجلس الوزراء رقم (٦٨٥) وتاريخ ١٤٤٠/١١/٢٧هـ، على النحو الآتي:

١- تعديل عبارة «يرتبط المركز تنظيمياً بوزارة الصحة»، المنصوص عليها في الفقرة (١) من المادة (الثانية)، لتصبح «يرتبط المركز تنظيمياً بوزير الصحة».

٢- تعديل الفقرة (٦) من المادة (السادسة)، ليصبح نصها الآتي: «إقرار اللوائح المالية والإدارية وغيرها من

مرسوم ملكي رقم (م/٢٠١) وتاريخ ١٤٤٧/٠٥/٢٦هـ

بعون الله تعالى

نحن سلمان بن عبدالعزيز آل سعود

ملك المملكة العربية السعودية

بناءً على المادة (السبعين) من النظام الأساسي للحكم، الصادر بالأمر الملكي رقم (٩٠/أ) بتاريخ ١٤١٢/٨/٢٧هـ، وبناءً على المادة (العشرين) من نظام مجلس الوزراء، الصادر بالأمر الملكي رقم (١٣/أ) بتاريخ ١٤١٤/٣/٣هـ، وبناءً على المادة (الثامنة عشرة) من نظام مجلس الشورى، الصادر بالأمر الملكي رقم (٩١/أ) بتاريخ ١٤١٢/٨/٢٧هـ.

وبعد الاطلاع على قراري مجلس الشورى رقم (٣٥/٣٧٥) بتاريخ ١٤٤٦/١٢/٢٩هـ، ورقم (٣/٣١) بتاريخ

قرار رقم (٣٦٠) وتاريخ ١٤٤٧/٠٥/٢٠هـ

الموافقة على نظام حماية المؤشرات الجغرافية

إنّ مجلس الوزراء

بعد الاطلاع على المعاملة الواردة من الديوان الملكي برقم ٢٨٦٢٥ وتاريخ ١٤٤٧/٤/٩هـ، المشتعلة على برقية الهيئة السعودية للملكية الفكرية رقم ١٧٧٨ وتاريخ ١٤٤٢/٥/٩هـ، في شأن مشروع نظام حماية المؤشرات الجغرافية.

وبعد الاطلاع على مشروع النظام المشار إليه.

وبعد الاطلاع على المحاضر رقم (١١٥) وتاريخ ١٤٤٤/٣/٢٧هـ، ورقم (٣٠٦) وتاريخ ١٤٤٤/١٠/٢٦هـ، ورقم (١١٩) وتاريخ ١٤٤٥/٦/٢٢هـ، ورقم (١٨٧) وتاريخ ١٤٤٥/١٠/١٩هـ، ورقم (٢٥) وتاريخ ١٤٤٦/٢/١هـ، ورقم (٣٤) وتاريخ ١٤٤٥/٣/٥هـ، والمذكرتين رقم (٨٢٥) وتاريخ ١٤٤٦/٣/٦هـ، ورقم (٣٤٥٢) وتاريخ ١٤٤٦/١٠/٢٢هـ، المعدة في هيئة الخبراء بمجلس الوزراء.

وبعد الاطلاع على توصية مجلس الشؤون الاقتصادية والتنمية رقم (١-٤٦/٥/ت) وتاريخ ١٤٤٦/٤/٢١هـ.

وبعد النظر في قراري مجلس الشورى رقم (٣٥/٣٧٥) وتاريخ ١٤٤٦/١٢/٢٩هـ، ورقم (٣/٣١) وتاريخ ١٤٤٧/٤/٧هـ.

اللوائح اللازمة لتسيير شؤون وعمل المركز، على أن يكون إقرار اللوائح الإدارية بالاتفاق مع وزارة الموارد البشرية والتنمية الاجتماعية، وأن يكون إقرار اللوائح المالية والأحكام ذات الأثر المالي في اللوائح الأخرى بالاتفاق مع وزارة المالية».

٣- تعديل صدر المادة (الثامنة) بإضافة عبارة «بما لا يتعارض مع الأنظمة والقرارات ذات الصلة» إليها، بعد عبارة «ويحدد القرار أجره ومزاياه المالية الأخرى» الواردة فيها.

٤- تعديل الفقرة (١) من المادة (التاسعة)، ليصبح نصها الآتي: «تكون للمركز ميزانية سنوية مستقلة، وتتكون إيراداته مما يأتي...».

٥- تعديل الفقرة الفرعية (أ) من الفقرة (١) من المادة (التاسعة)، ليصبح نصها الآتي:

«أ- ما تخصصه له الدولة من اعتمادات».

ثانياً: يكون تحديد المقابل المالي المنصوص عليه في الفقرة (٤) من المادة (السادسة) من تنظيم المركز الوطني

لتعزيز الصحة النفسية -المشار إليه- بالاتفاق مع وزارة المالية، ومركز تنمية الإيرادات غير النفطية، وذلك إلى حين صدور (حوكمة ممارسة فرض المقابل المالي للخدمات والأعمال المقدمة من الجهات التي من صلاحيتها نظاماً فرض مقابل مالي)، والعمل بها.

ثالثاً: التأكيد على وزارة الصحة والمركز الوطني لتعزيز الصحة النفسية بألا يترتب على ما ورد في البندين (أولاً،

وثانياً) من هذا القرار أي تكاليف مالية إضافية على الميزانية العامة للدولة، أو طلب زيادة الأسقف المقررة.

سلمان بن عبدالعزيز آل سعود

١٤٤٧/٤/٧هـ.

وبعد الاطلاع على قرار مجلس الوزراء رقم (٣٦٠) بتاريخ ١٤٤٧/٥/٢٠هـ.

رسمنا بما هو آت:

أولاً: الموافقة على نظام حماية المؤشرات الجغرافية، بالصيغة المرفقة.

ثانياً: على سمو رئيس مجلس الوزراء والوزراء ورؤساء الأجهزة المعنية المستقلة -كل فيما يخصه- تنفيذ مرسومنا هذا.

سلمان بن عبدالعزيز آل سعود

وبعد الاطلاع على توصية اللجنة العامة لمجلس الوزراء رقم (٤٧٥٠) وتاريخ ١٤٤٧/٥/٥هـ.

يقرر ما يلي:

أولاً: الموافقة على نظام حماية المؤشرات الجغرافية، بالصيغة المرفقة.

وقد أعد مشروع مرسوم ملكي بذلك، صيغته مرفقة لهذا.

ثانياً: يكون تحديد المقابل المالي -المذكور في المادة (الخامسة والعشرين) من النظام المشار إليه في البند (أولاً)

من هذا القرار -بالاتفاق مع: وزارة المالية، ومركز تنمية الإيرادات غير النفطية، وذلك إلى حين صدور (حوكمة ممارسة فرض المقابل المالي للخدمات والأعمال المقدمة من الجهات التي من صلاحيتها نظاماً فرض مقابل مالي)، والعمل بها.

رئيس مجلس الوزراء

رئيس التحرير

أشرف بن خالد الحسيني

المشرف العام

رئيس وكالة الأنباء السعودية المكلف

حسن بن محمد الأسمرى

وزير الإعلام

رئيس مجلس إدارة وكالة الأنباء السعودية

سلمان بن يوسف الدوسري

أسسها جلالة الملك

عبدالعزیز بن عبدالرحمن آل سعود

-رحمه الله- ١٣٤٣هـ -١٩٢٤م



الجريدة الرسمية للمملكة العربية السعودية

نظام حماية المؤشرات الجغرافية

الفصل الأول:

التعريفات والأهداف ونطاق الحماية

المادة الأولى:

يقصد بالعبارات والمصطلحات الآتية -أينما وردت في هذا النظام- المعاني المبينة أمامها

ما لم يقتض السياق غير ذلك:

النظام: نظام حماية المؤشرات الجغرافية.

اللائحة: اللائحة التنفيذية للنظام.

الهيئة: الهيئة السعودية للملكية الفكرية.

المجلس: مجلس إدارة الهيئة.

المؤشر الجغرافي: البيان الذي يحدد منتجاً بمنشئه، ويستخدم على المنتجات التي تكون نوعيتها أو شهرتها

أو سماتها عائدة بصورة أساسية إلى منشئها الجغرافي.

المؤشر الجغرافي الوطني: المؤشر الجغرافي الذي يقع نطاقه داخل إقليم المملكة العربية السعودية.

المنتج: مُنتج زراعي أو غذائي أو طبيعي، بما في ذلك عناصره الأولية والمواد والمكونات الداخلة فيه، أو مُنتج

حرفي أو صناعي ترتبط طريقة تصنيعه بمنطقة معينة.

المنتج: شخص طبيعي أو اعتباري يقوم –حسب طبيعة المنتج– بالآتي:

١- تجهيز أو تغليف المنتجات الزراعية أو الغذائية.

٢- استغلال المنتجات الطبيعية.

٣- المتاجرة بمنتجات الحرف اليدوية أو الصناعية أو التعامل بها أو استغلالها أو تصنيعها.

دليل الاستعمال: بيان يرفق بطلب تسجيل المؤشر الجغرافي متضمناً العناصر اللازم توافرها في المنتج

المراد تسجيله.

السجل: السجل الذي تسجل فيه المؤشرات الجغرافية وفقاً لأحكام النظام.

اللجنة: اللجنة المشكّلة بقرار من المجلس للنظر في التظلمات من قرارات تسجيل المؤشرات الجغرافية

ورفض تسجيلها وشطبها الصادرة عن الهيئة.

المادة الثانية:

يهدف النظام إلى توفير الحماية للمؤشرات الجغرافية المبينة في المادة (الثالثة) من النظام، ومنع غير المصرح

لهم من استغلال المؤشرات الجغرافية، أو تقليدها بطريقة تؤدي إلى تضليل المستهلكين حول المصدر الحقيقي

لهذه المنتجات.

المادة الثالثة:

يتمتع بالحماية المقررة بموجب النظام ما يأتي:

١- المؤشرات الجغرافية الوطنية المسجلة في السجل.

٢- المؤشرات الجغرافية الأجنبية المحمية في بلد منشئها المسجلة في سجل المؤشرات الجغرافية لذلك البلد.

٣- المؤشرات الجغرافية الأجنبية المحمية بموجب الاتفاقيات الدولية التي تكون المملكة طرفاً فيها.

الفصل الثاني:

تسجيل المؤشر الجغرافي

المادة الرابعة:

تُعد الهيئة سجلاً للمؤشرات الجغرافية تسجل فيه المؤشرات الجغرافية وعناصرها وطلبات تسجيلها،

والتصرفات التي ترد عليها، والبيانات اللازمة بموجب النظام واللائحة.

المادة الخامسة:

يدخل في تحديد المؤشر الجغرافي العوامل الطبيعية والبشرية أو أي منهما، ويشترط فيه ما يأتي:

١- ألا يتعارض مع النظام العام والآداب العامة.

٢- ألا يتعارض تسجيله مع التزامات المملكة بموجب الأنظمة والاتفاقيات الدولية التي تكون المملكة طرفاً

فيها.

٣- ألا يكون من المؤشرات الجغرافية ذات الأسماء المتماثلة، إلا إذا اقتصرت بما يمكن المستهلكين من التمييز

بينها. مع مراعاة ضمان المعاملة العادلة للمُنتجات التي تستخدم عليها تلك المؤشرات وعدم تضليل

مستهلكي هذه المنتجات، وذلك وفقاً للقواعد التي تحددها اللائحة.

٤- ألا يكون متشابهاً إلى درجة تدعو إلى التباسه مع علامة تجارية تم تسجيلها بحسن نية قبل تطبيق أحكام

النظام.

٥- ألا يكون متطابقاً مع اسم صنف نباتي أو سلالة حيوانية بما يؤدي إلى تضليل المستهلكين.

٦- أي شروط أخرى تحددها اللائحة.

المادة السادسة:

يقدم طلب تسجيل المؤشر الجغرافي إلى الهيئة بالنموذج المعد لذلك، متضمناً ما يأتي:

١- ما يُبيّن أن المنتج يرتبط بمنطقة جغرافية معينة، وأن نوعيته أو شهرته أو سماته الأخرى تعود بصورة

أساسية إلى تلك المنطقة.

٢- إذا كان طلب التسجيل لمؤشر جغرافي أجنبي، فيقدم ما يثبت حمايته واستعماله في بلد المنشأ، وما يثبت أن

مقدم الطلب يملك حق استعماله أو أنه جهة مختصة بالإشراف عليه.

٣- دليل الاستعمال، وفق العناصر والبيانات الواردة في المادة (الثامنة) من النظام.

٤- أي بيانات أخرى تحددها اللائحة.

المادة السابعة:

١- يجوز للهيئة أن تطلب من مقدم طلب تسجيل مؤشر جغرافي أجنبي تقديم شهادة مصادقة من الجهات

المختصة في بلاده على صحة ما تضمنه طلب التسجيل، وذلك خلال مدة تحددها الهيئة، فإذا لم تُقدم تلك

الشهادة خلال هذه المدة جاز للهيئة رفض الطلب.

٢- تخضع طلبات التسجيل الدولية المودعة لدى الهيئة بموجب الاتفاقيات الدولية، التي تكون المملكة طرفاً

فيها، للإجراءات والأحكام الخاصة بهذه الاتفاقيات.

المادة الثامنة:

يجب أن يتضمن دليل الاستعمال العناصر والبيانات الآتية:

١- اسم المنتج.

٢- وصف المنتج، مع بيان خصائصه ونوعيته والعناصر الداخلة في تركيبته، والمنطقة الجغرافية لإنتاجه.

٣- وصف طريقة الإنتاج.

٤- أي عناصر أو بيانات أخرى تحددها اللائحة.

المادة التاسعة:

تفحص الهيئة طلب تسجيل المؤشر الجغرافي؛ للتحقق من استيفائه الشروط المحددة بموجب النظام

واللائحة، وتصدر قرارها بقبول الطلب أو رفضه، وفي حال الرفض فعلى الهيئة إبلاغ مقدم الطلب بقرار

الرفض مسبباً، وتحدد اللائحة إجراءات تقديم الطلب وفحصه وتسجيل المؤشر الجغرافي ونشره والمدد

اللازمة لذلك.

المادة العاشرة:

يجوز للهيئة أن تصدر قراراً بتسجيل المؤشر الجغرافي الوطني الذي لم يطلب فيه المنتج تسجيله، وفق ما

تحدده اللائحة ووفقاً للشروط الواردة في المادة (الخامسة) من النظام.

المادة الحادية عشرة:

١- تشكل بقرار من المجلس لجنة تتولى النظر في التظلمات من قرارات تسجيل المؤشرات الجغرافية ورفض

تسجيلها وشطبها، الصادرة من الهيئة، لا يقل عدد أعضائها عن (ثلاثة)، يكون منهم مستشار نظامي،

وتصدر قرارات اللجنة بالأغلبية، وتكون مسببة. وتصدر قواعد عمل اللجنة ومكافآت أعضائها بقرار من

المجلس.

٢- يجوز لصاحب الطلب إذا رفضت الهيئة طلبه التظلم من قرار الرفض أمام اللجنة خلال (ستين) يوماً من

تاريخ إبلاغه به. وعلى اللجنة أن تبت في التظلم خلال (ستين) يوماً من تاريخ تقديمه. وإذا لم تبت اللجنة

في التظلم أو صدر قرارها برفضه فلصاحب الطلب الاعتراض أمام المحكمة المختصة خلال (ستين) يوماً من

تاريخ مضي المدة أو إبلاغه بقرار رفض التظلم بحسب الأحوال.

نظام حماية المؤشرات الجغرافية .. تنمة

المادة الثانية عشرة:

١- لا يترتب على تسجيل المؤشر الجغرافي أي حق استثنائي لمقدم طلب التسجيل، ويجوز لجميع المنتجين الذين يباشرون نشاطهم في المنطقة الجغرافية المحددة في دليل الاستعمال؛ استعماله على المنتج الذي يستوفي جميع عناصر وبيانات دليل الاستعمال.

٢- يجوز طلب تعديل عناصر أو بيانات دليل الاستعمال، وذلك وفقاً للإجراءات التي تحددها اللائحة.

المادة الثالثة عشرة:

تكون مدة تسجيل المؤشر الجغرافي (عشر) سنوات من تاريخ نشر الموافقة على التسجيل، ويجوز تجديدها وفقاً للإجراءات التي تحددها اللائحة.

المادة الرابعة عشرة:

١- للمحكمة المختصة -بناءً على طلب يقدم إليها من ذي مصلحة- أن تحكم بشطب المؤشر الجغرافي من السجل في الحالات الآتية:

أ- ارتكاب مخالفة للمادة (الخامسة) من النظام.

ب- زوال أو تغير الظروف التي أسست للمؤشر الجغرافي.

ج- إذا ثبت أن التسجيل كان بناءً على غش أو معلومات غير صحيحة.

وتشطب الهيئة التسجيل بعد اكتساب الحكم الصادر بشأنه الصفة النهائية.

٢- تصدر الهيئة قراراً بشطب المؤشر الجغرافي الأجنبي من السجل إذا سقطت الحماية عنه في بلد المنشأ، ويجوز التظلم من هذا القرار أمام اللجنة خلال (ثلاثين) يوماً من تاريخ الإبلاغ به. وإذا لم تبت اللجنة في التظلم خلال (ستين) يوماً من تاريخ ورود التظلم، أو صدر قرار اللجنة برفض التظلم، فيكون للمتظلم الاعتراض أمام المحكمة المختصة خلال (ستين) يوماً من تاريخ مضي المدة أو إبلاغه بقرار رفض التظلم بحسب الأحوال.

٣- يشهر شطب تسجيل المؤشر الجغرافي بعد اكتساب حكم المحكمة الصفة النهائية، أو بعد مضي (ثلاثين) يوماً من تاريخ الإبلاغ بقرار الهيئة المنصوص عليه في الفقرة (٢) من هذه المادة دون اعتراض عليه.

المادة الخامسة عشرة:

تصدر الهيئة قائمة تتضمن المؤشرات الجغرافية المحمية بموجب أحكام النظام واللائحة أو بموجب اتفاقيات دولية تكون المملكة طرفاً فيها، ويتاح الاطلاع عليها دون مقابل.

الفصل الثالث:

إجراءات الضبط والتحقيق والمحاكمة

المادة السادسة عشرة:

يتولى مفتشون -يصدر بتسميتهم قرار من المجلس- ضبط مخالفات أحكام النظام واللائحة.

وتكون لهم صفة الضبط.

المادة السابعة عشرة:

على المسؤولين والعاملين في الأماكن المراد تفتيشها تمكين المفتشين من أداء عملهم، وتقديم جميع التسهيلات والمعلومات والوثائق التي يطلبونها. وللهيئة -عند الحاجة- طلب الاستعانة بالجهات المختصة؛ لتنفيذ أي قرار يصدر في حق المخالف.

المادة الثامنة عشرة:

تتولى النيابة العامة التحقيق والادعاء في الدعوى الجزائية لمخالفات أحكام النظام واللائحة أمام المحكمة المختصة.

المادة التاسعة عشرة:

تتولى المحكمة المختصة النظر في المخالفات والمنازعات ودعاوى المطالبة بالتعويض الناشئة عن تطبيق أحكام النظام واللائحة.

الفصل الرابع:

الإجراءات التحفظية

المادة العشرون:

يجوز لكل ذي مصلحة أن يقدم طلباً إلى المحكمة المختصة بإصدار أمر باتخاذ إجراء أو أكثر من الإجراءات التحفظية المناسبة، بما في ذلك الآتي:

- ١- إجراء وصف تفصيلي للمخالفة المدعى بها، والمنتجات محل هذه المخالفة، والمواد والأدوات والمعدات التي استخدمت أو ستستخدم في أي من ذلك، والمحافظة على الأدلة ذات الصلة بالموضوع.
- ٢- توقيع الحجز التحفظي على الأشياء المشار إليها في الفقرة (١) من هذه المادة، والعوائد الناتجة عن المخالفة المدعى بها.
- ٣- منع المنتجات التي تنطوي على المخالفة المدعى بها من الدخول إلى الأسواق، ومنع تصديرها.
- ويشمل ذلك المنتجات المستوردة فور الإفراج الجمركي عنها.
- ٤- وقف المخالفة أو منع وقوعها.

الفصل الخامس:

العقوبات

المادة الحادية والعشرون:

- دون إخلال بأي عقوبة أشد ينص عليها في نظام آخر، يعاقب بالسجن مدة لا تقل عن (شهر) ولا تزيد على (ثلاث) سنوات، وبغرامة لا تقل عن (خمسة) آلاف ريال ولا تزيد على (مليون) ريال، أو بإحدى هاتين العقوبتين، كل من ارتكب عمداً أيّاً من الأفعال الآتية:
- ١- الاستعمال التجاري غير المشروع للمؤشر الجغرافي، أو تقليده، أو الشروع في أي منهما بأي طريقة كانت، مثل تسمية أو عرض أي مُنتَجٍ شبيه لا تتوافر فيه جميع عناصر وبيانات دليل الاستعمال الخاص بهذا المؤشر ولو أشير إلى مصدر المنتج الحقيقي أو ذكر المؤشر مترجماً أو مقروناً بعبارات مثل نوع أو صنف أو طريقة أو تقليد أو خليط أو ما شابه ذلك.
- ٢- التقليد، أو الشروع فيه، لما اشتهر به مُنتَجٌ يُستخدم عليه مؤشر جغرافي من ناحية شكله أو تغليفه أو دعايته أو أي وسيلة أخرى، مما قد يمكن معه حدوث لبس لدى الشخص العادي بين المنتَج الأصلي والمقلّد.
- ٣- أي استخدام لمؤشر جغرافي يشكل عملاً من أعمال المنافسة غير المشروعة وفقاً لما تحدده أنظمة المملكة والاتفاقيات الدولية التي تكون المملكة طرفاً فيها.

- ويجوز تضمين الحكم الصادر بالعقوبة النص على نشر منطوقه -بعد اكتسابه الصفة النهائية- في صحيفة محلية تصدر في محل إقامة المخالف أو في أي وسيلة إعلامية. وفي حال العود تضاعف العقوبة الصادرة مع إغلاق المحل التجاري أو المشروع أو إيقاف النشاط -بحسب الأحوال- مدة لا تقل عن (خمسة عشر) يوماً ولا تزيد على (سنة) أشهر.

المادة الثانية والعشرون:

- يعد عانداً كل من عاد إلى ارتكاب المخالفة خلال (ثلاث) سنوات من تاريخ اكتساب الحكم الصادر الصفة النهائية.

المادة الثالثة والعشرون:

- للمحكمة المختصة، عند ثبوت ارتكاب أي من الأفعال الواردة في المادة (الحادية والعشرين) من النظام، أن تحكم بمصادرة الأدوات والآلات التي استخدمت في ارتكاب المخالفة، وإتلاف المنتجات على نفقة المحكوم عليه أو التصرف بها عبر قنوات غير تجارية بعد إزالة المخالفة.

الفصل السادس:

أحكام ختامية

المادة الرابعة والعشرون:

- للهيئة الاستعانة بأي جهة حكومية أخرى -بعد الاتفاق معها- أو بالقطاع الخاص للقيام بأي مهمة مسندة إليها بموجب النظام واللائحة، وذلك دون إخلال باختصاصات ومسؤوليات أي من تلك الجهات الحكومية.

المادة الخامسة والعشرون:

تحدد اللائحة المقابل المالي عن الخدمات التي تقدمها الهيئة بموجب أحكام النظام واللائحة.

المادة السادسة والعشرون:

يصدر المجلس اللائحة خلال (مائة وثمانين) يوماً من تاريخ نشر النظام.

المادة السابعة والعشرون:

يُعمل بالنظام بعد مضي (مائة وثمانين) يوماً من تاريخ نشره في الجريدة الرسمية.

قرار الرئيس التنفيذي للهيئة العامة للعقار رقم (٣٤١٦/٤٧٠٠٠) وتاريخ ١٣/٠٥/١٤٤٧هـ

إعلان التسجيل العيني في مناطق عقارية بمنطقة الجوف

إنَّ الرئيس التنفيذي للهيئة العامة للعقار

بناءً على الصلاحيات المخولة له نظاماً

وبعد الاطلاع على الفقرة (١) من المادة الثالثة، والمادة السابعة من نظام التسجيل العيني للعقار، الصادر بالمرسوم

الملكي رقم (م/٩١) وتاريخ ١٩/٩/١٤٤٣هـ.

وبعد الاطلاع على الفقرة (ب) من البند (١) من المادة الثانية، والمادة الحادية عشرة من اللائحة التنفيذية لنظام

التسجيل العيني للعقار، الصادرة بقرار مجلس الإدارة رقم (١/٢٠/ت/٢٢) وتاريخ ١٤٤٤/١/٢٧هـ.

وبعد الاطلاع على محضر اللجنة العليا للتسجيل العيني للعقار رقم (١٠) وتاريخ ٢٧/١١/١٤٤٦هـ، المتضمن اقتراح

الأحياء الواقعة في المناطق العقارية في منطقة الجوف.

يقدر ما يلي:

أولاً: الموافقة على إعلان التسجيل العيني في المناطق العقارية في منطقة الحواف: (المنطقة العقارية الثالثة والثلاثون،

المنطقة العقارية الرابعة والثلاثون، المنطقة العقارية الخامسة والثلاثون، المنطقة العقارية السادسة والثلاثون،

المنطقة العقارية السابعة والثلاثون، المنطقة العقارية الثامنة والثلاثون، المنطقة العقارية التاسعة والثلاثون، المنطقة

العقارية الأربعون، المنطقة العقارية الحادية والأربعون، المنطقة العقارية الثانية والأربعون، المنطقة العقارية الثالثة

المنطقة العقارية الثالثة والثلاثون

معلومات المنطقة العقارية	
المنطقة: الجوف	المدينة/ المحافظة: سكاكا
عدد قطع الأراضي حسب المخططات: ٢٠٠	تصنيف المنطقة العقارية: أخرى
مساحة المنطقة العقارية: ١٧٧٨,٣٠٣ كيلومتراً مربعاً	أرقام المخططات: بالمرفقات
تاريخ بداية استقبال الطلبات: ٢٠٢٥/١٢/٢١م	تاريخ نهاية استقبال الطلبات: ٢٠٢٦/٣/٢٦م
طريقة استقبال الطلبات: • عن طريق منصة السجل العقاري. • عن طريق مراكز الخدمة.	الجهة المعنية بتوثيق التصرفات العقارية في المنطقة المعلنة: • السجل العقاري. • وزارة العدل.

موقع وحدود المنطقة العقارية

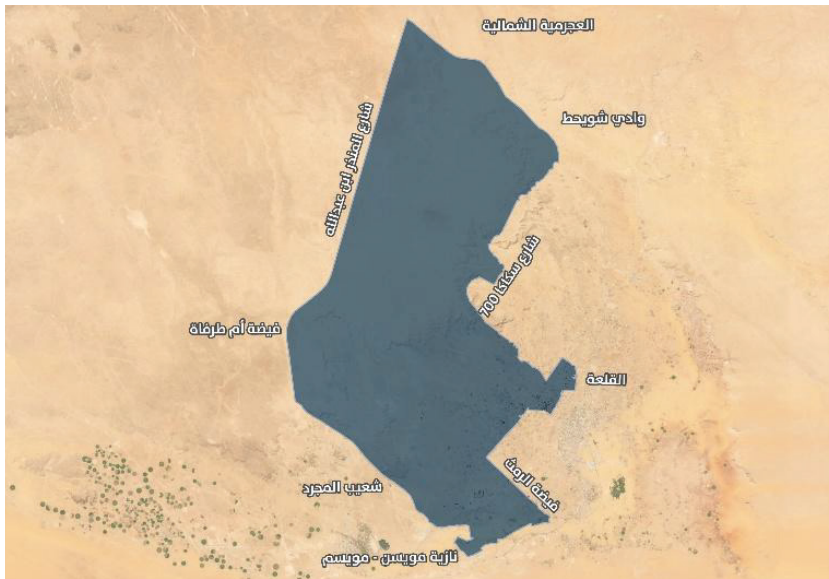
يحدّها شمالاً: العجربة الشمالية ووادي شويحط

يحدّها شرقاً: شارع سكاكا ٧٠٠

يحدّها جنوباً: نازية مويسن - مويسن

يحدّها غرباً: شارع المنذر ابن عبدالله

خارطة المنطقة العقارية



بيان الأحياء

المنطقة العقارية	الحي
الثالثة والثلاثون	بدون اسم حي

إعلان التسجيل العيني في مناطق عقارية بمنطقة الجوف .. تتمه

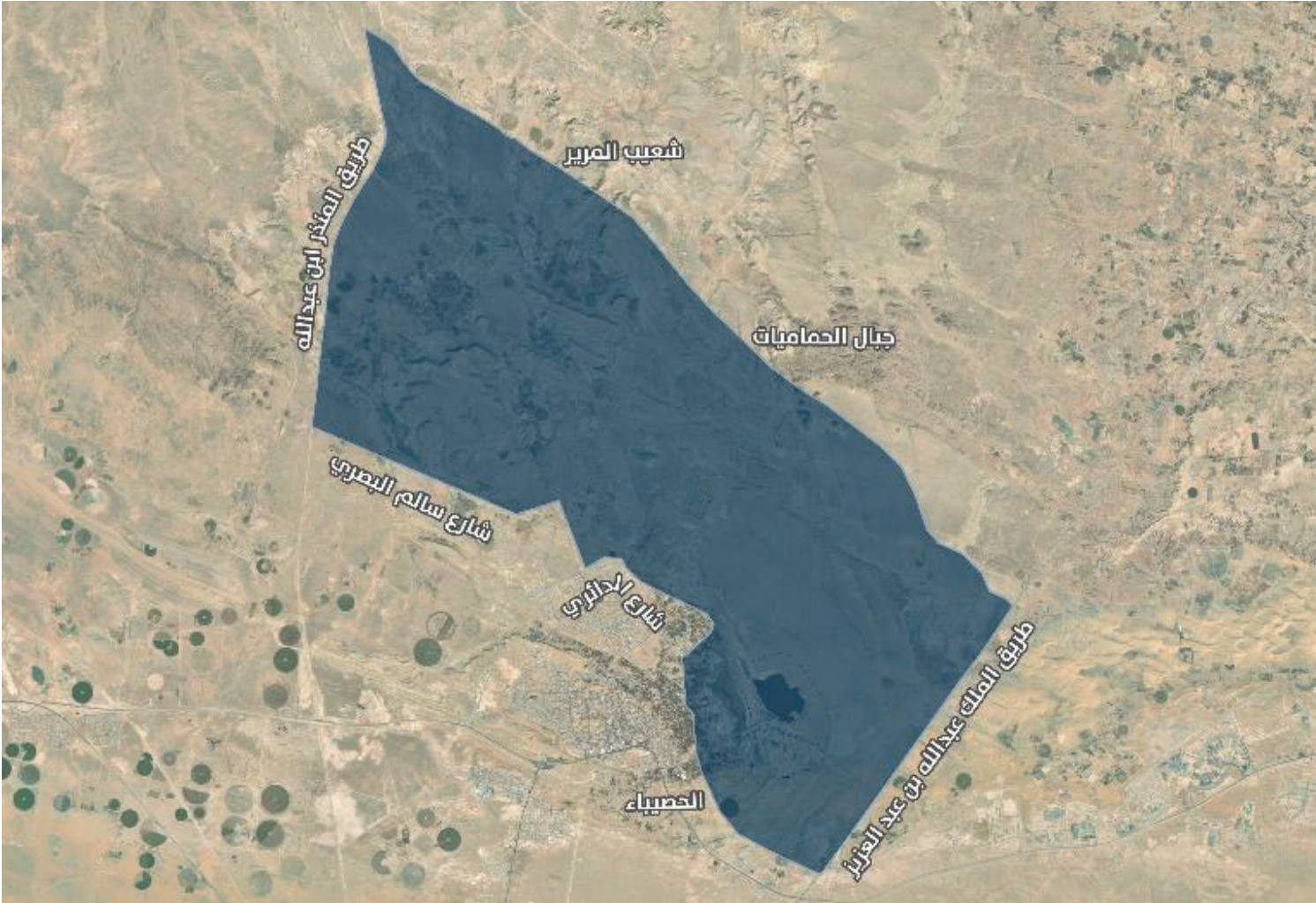
المنطقة العقارية الرابعة والثلاثون

معلومات المنطقة العقارية	
المنطقة: الجوف	المدينة/ المحافظة: دومة الجندل
عدد قطع الأراضي حسب المخططات: ٨	تصنيف المنطقة العقارية: أخرى
مساحة المنطقة العقارية: ٢٣٩,١٣٣ كيلومتراً مربعاً	أرقام المخططات: بالمرقات
تاريخ بداية استقبال الطلبات: ٢٠٢٥/١٢/٢١م	تاريخ نهاية استقبال الطلبات: ٢٠٢٦/٣/٢٦م
طريقة استقبال الطلبات: • عن طريق منصة السجل العقاري. • عن طريق مراكز الخدمة.	الجهة المعنية بتوثيق التصرفات العقارية في المنطقة المعلنة: • السجل العقاري. • وزارة العدل.

موقع وحدود المنطقة العقارية

يحدها شمالاً: شعيب المرير يحدها شرقاً: طريق الملك عبدالله بن عبدالعزيز يحدها جنوباً: شارع سالم البصري وشارع الدائري يحدها غرباً: طريق المنذر ابن عبدالله

خارطة المنطقة العقارية



بيان الأحياء	
المنطقة العقارية	الحي
الرابعة والثلاثون	بدون اسم حي

إعلان التسجيل العيني في مناطق عقارية بمنطقة الجوف .. تتمه

المنطقة العقارية الخامسة والثلاثون

معلومات المنطقة العقارية	
المنطقة: الجوف	المدينة / المحافظة: سكاكا
عدد قطع الأراضي حسب المخططات: ٨٧٧	تصنيف المنطقة العقارية: أخرى
مساحة المنطقة العقارية: ٤٩٤,٩٠٣ كيلومتراً مربعاً	أرقام المخططات: بالمرفقات
تاريخ بداية استقبال الطلبات: ٢٠٢٥/١٢/٢١ م	تاريخ نهاية استقبال الطلبات: ٢٠٢٦/٣/٢٦ م
طريقة استقبال الطلبات: • عن طريق منصة السجل العقاري. • عن طريق مراكز الخدمة.	الجهة المعنية بتوثيق التصرفات العقارية في المنطقة المعلنة: • السجل العقاري. • وزارة العدل.

موقع وحدود المنطقة العقارية

يحدّها شمالاً: شارع الشويحية ١٧١
يحدّها شرقاً: شارع أبو هريرة وتلول النظيم
يحدّها جنوباً: شارع الأمير عبدالله بن سعود
يحدّها غرباً: شارع سكاكا ٧٠٠ وشعيب قبالات

خارطة المنطقة العقارية



بيان الأحياء

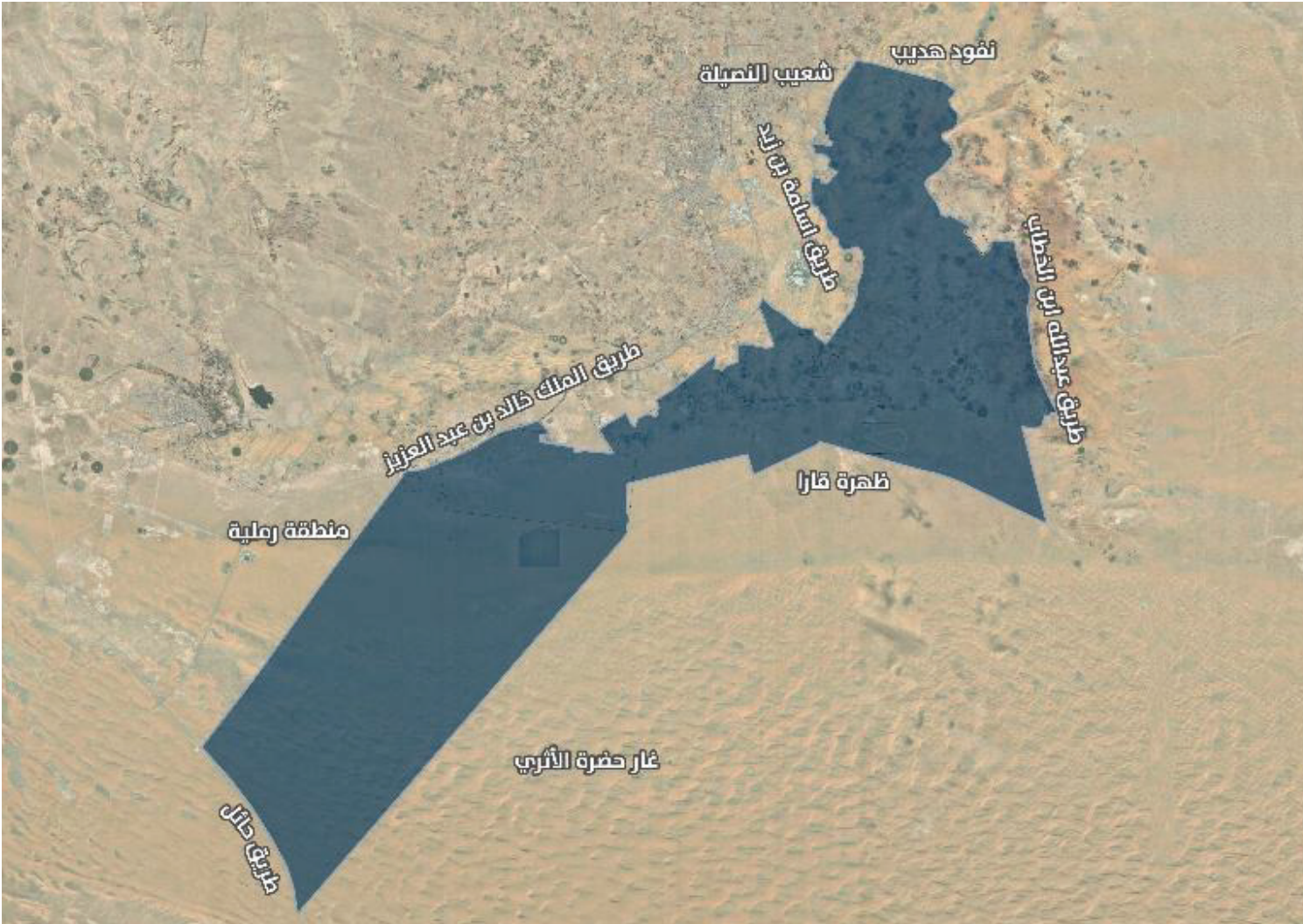
المنطقة العقارية	الحي
الخامسة والثلاثون	بدون اسم حي

إعلان التسجيل العيني في مناطق عقارية بمنطقة الجوف .. تنمة

المنطقة العقارية السادسة والثلاثون

معلومات المنطقة العقارية	
المنطقة: الجوف	المدينة / المحافظة: سكاكا
عدد قطع الأراضي حسب المخططات: ١٨٣	تصنيف المنطقة العقارية: أخرى
مساحة المنطقة العقارية: ٧٤٠,٩٠١ كيلومتراً مربعاً	أرقام المخططات: بالمرفقات
تاريخ بداية استقبال الطلبات: ٢٠٢٥/١٢/٢١م	تاريخ نهاية استقبال الطلبات: ٢٠٢٦/٣/٢٦م
طريقة استقبال الطلبات:	عن طريق منصة السجل العقاري. عن طريق مراكز الخدمة.
الجهة المعنية بتوثيق التصرفات العقارية في المنطقة المعلنة:	السجل العقاري. وزارة العدل.

موقع وحدود المنطقة العقارية
يحدّها شمالاً: نفود هديب يحدّها شرقاً: طريق عبدالله بن الخطاب يحدّها جنوباً: طريق حائل وظهره قارا يحدّها غرباً: طريق الملك خالد بن عبدالعزيز وطريق أسامة بن زيد
خارطة المنطقة العقارية



بيان الأحياء	
المنطقة العقارية	الحي
السادسة والثلاثون	بدون اسم حي

إعلان التسجيل العيني في مناطق عقارية بمنطقة الجوف .. تتمه

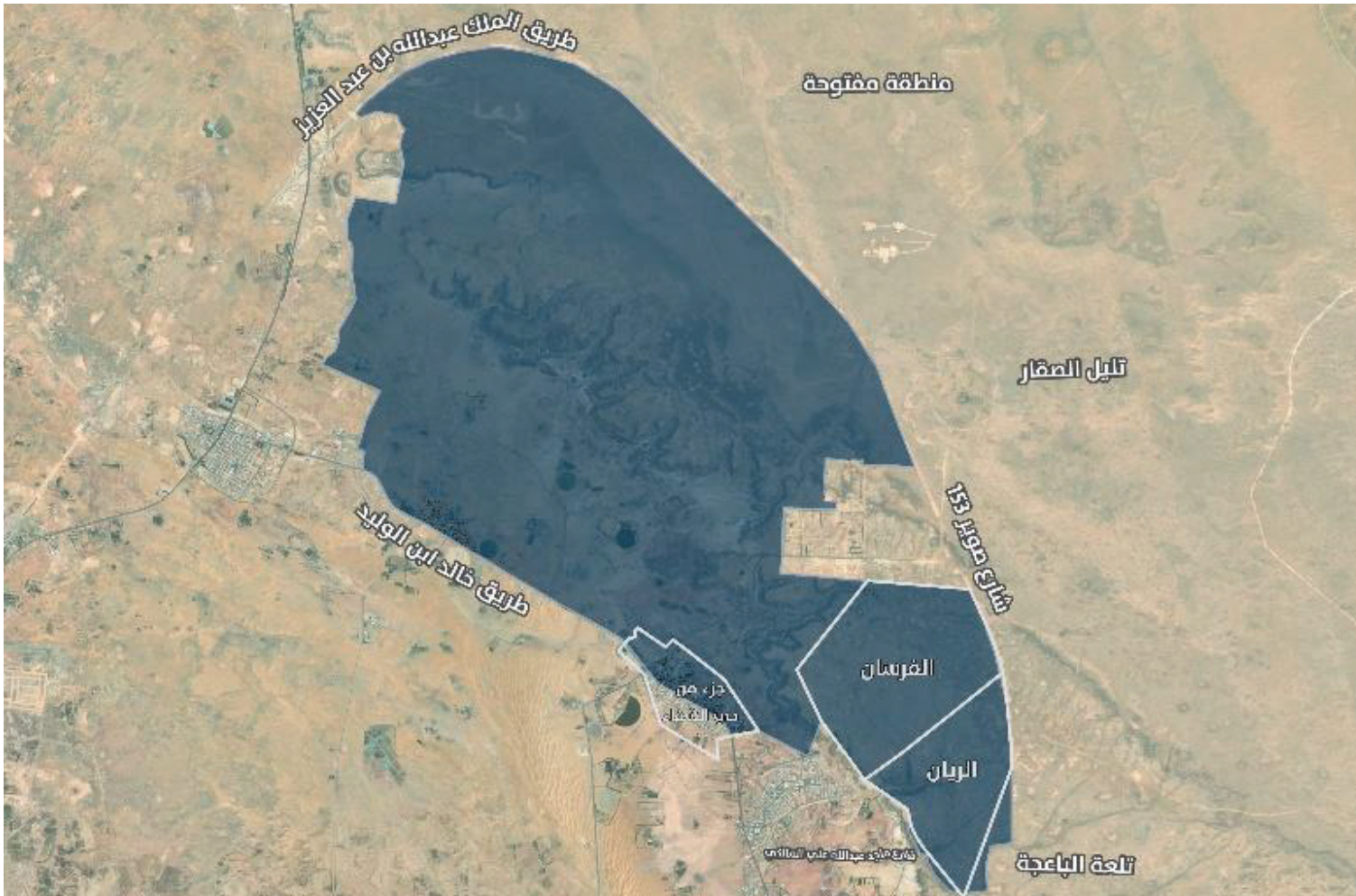
المنطقة العقارية السابعة والثلاثون

معلومات المنطقة العقارية	
المنطقة: الجوف	المدينة / المحافظة: سكاكا
عدد قطع الأراضي حسب المخططات: ٦٦٣	تصنيف المنطقة العقارية: منطقة حضرية
مساحة المنطقة العقارية: ٧٥,٠٩٧ كيلومتراً مربعاً	أرقام المخططات: بالمرفقات
تاريخ بداية استقبال الطلبات: ٢٠٢٥/١٢/٢١ م	تاريخ نهاية استقبال الطلبات: ٢٠٢٦/٣/٢٦ م
طريقة استقبال الطلبات: • عن طريق منصة السجل العقاري. • عن طريق مراكز الخدمة.	الجهة المعنية بتوثيق التصرفات العقارية في المنطقة المعلنة: • السجل العقاري. • وزارة العدل.

موقع وحدود المنطقة العقارية

يحدّها شمالاً: طريق الملك عبدالله بن عبدالعزيز
يحدّها شرقاً: شارع صوير ١٥٣
يحدّها جنوباً: تلة الباعجة وشارع ماجد عبدالله علي المالكي
يحدّها غرباً: طريق خالد بن الوليد

خارطة المنطقة العقارية



بيان الأحياء	
الحي	المنطقة العقارية
جزء من حي الشفاء	السابعة والثلاثون
حي الريان	
حي الفرسان	
بدون اسم حي	

إعلان التسجيل العيني في مناطق عقارية بمنطقة الجوف .. تتمه

المنطقة العقارية الثامنة والثلاثون

معلومات المنطقة العقارية	
المنطقة: الجوف	المدينة / المحافظة: سكاكا
عدد قطع الأراضي حسب المخططات: ١,٥٢٥	تصنيف المنطقة العقارية: منطقة حضرية
مساحة المنطقة العقارية: ٨٧,٨٢٩ كيلومتراً مربعاً	أرقام المخططات: بالمرفقات
تاريخ بداية استقبال الطلبات: ٢٠٢٥/١٢/٢١ م	تاريخ نهاية استقبال الطلبات: ٢٠٢٦/٣/٢٦ م
طريقة استقبال الطلبات: • عن طريق منصة السجل العقاري. • عن طريق مراكز الخدمة.	الجهة المعنية بتوثيق التصرفات العقارية في المنطقة المعلنة: • السجل العقاري. • وزارة العدل.

موقع وحدود المنطقة العقارية

يحدّها شمالاً: شارع محلي
يحدّها شرقاً: جبال أرخمّة وظهر صوير
يحدّها جنوباً: تلة الباعجة
يحدّها غرباً: شارع صوير ١٥٣ ومنطقة مفتوحة

خارطة المنطقة العقارية



بيان الأحياء	
المنطقة العقارية	الحي
الثامنة والثلاثون	جزء من حي الربوة
	حي الهدا
	بدون اسم حي

إعلان التسجيل العيني في مناطق عقارية بمنطقة الجوف .. تتمه

المنطقة العقارية التاسعة والثلاثون

معلومات المنطقة العقارية	
المنطقة: الجوف	المدينة / المحافظة: سكاكا
عدد قطع الأراضي حسب المخططات: ٥,٥٣٦	تصنيف المنطقة العقارية: منطقة حضرية
مساحة المنطقة العقارية: ٤١٦,٧١٧ كيلومتراً مربعاً	أرقام المخططات: بالمرفقات
تاريخ بداية استقبال الطلبات: ٢٠٢٥/١٢/٢١م	تاريخ نهاية استقبال الطلبات: ٢٠٢٦/٣/٢٦م
طريقة استقبال الطلبات: • عن طريق منصة السجل العقاري. • عن طريق مراكز الخدمة.	الجهة المعنية بتوثيق التصرفات العقارية في المنطقة المعلنة: • السجل العقاري. • وزارة العدل.

موقع وحدود المنطقة العقارية

يحدّها شمالاً: شارع محلي
يحدّها شرقاً: ريع السمن وشارع صوير ١٥٣ وطريق خالد ابن الوليد
يحدّها جنوباً: شارع عمر بن الخطاب
يحدّها غرباً: طريق الملك عبدالله بن عبدالعزيز وشارع أبو هريرة وشارع عبدالملك السعدي

خارطة المنطقة العقارية



بيان الأحياء

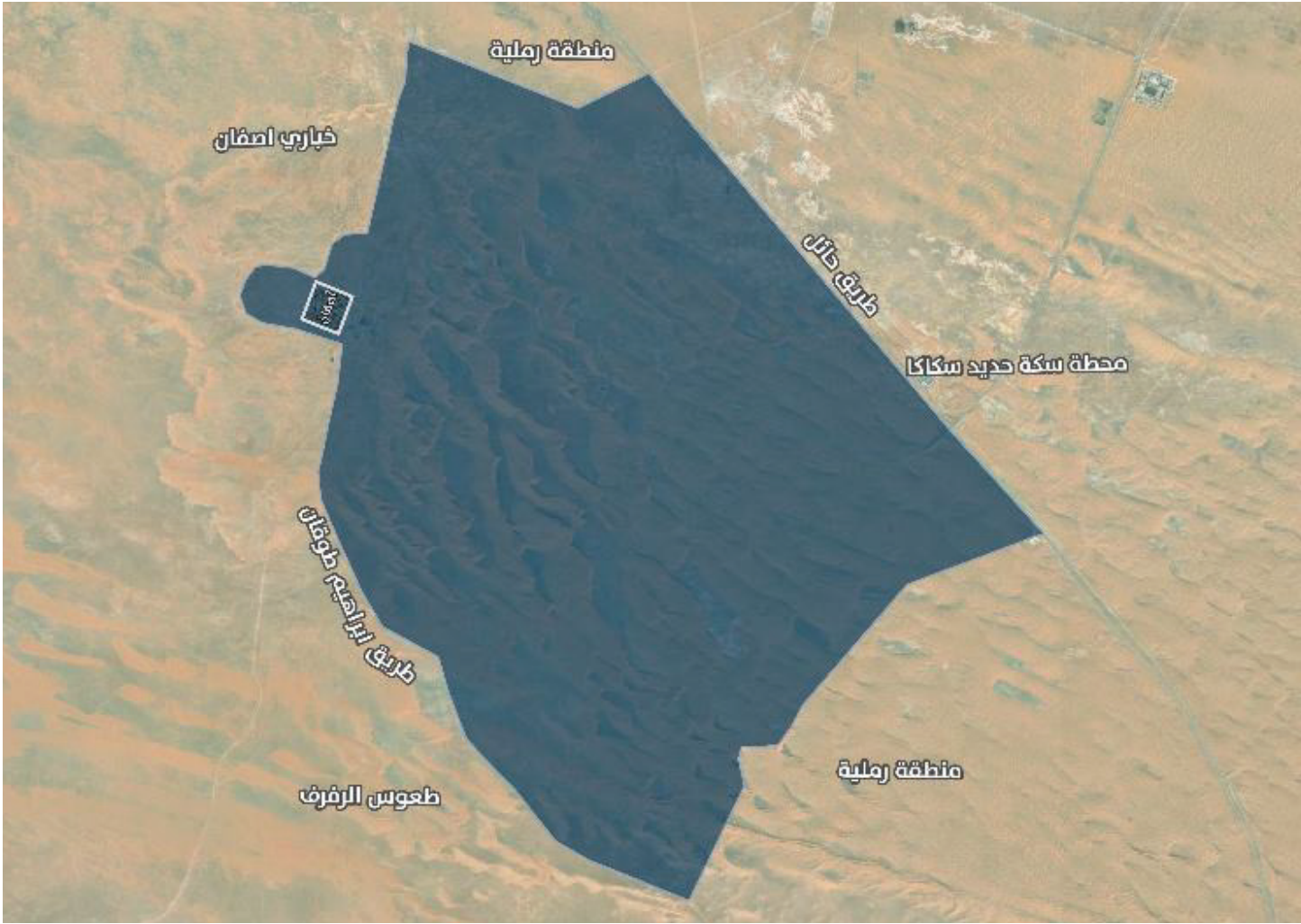
المنطقة العقارية	الحي
التاسعة والثلاثون	جزء من حي الشفاء
	حي النزهة
	بدون اسم حي

إعلان التسجيل العيني في مناطق عقارية بمنطقة الجوف .. تنمة

المنطقة العقارية الأربعون

معلومات المنطقة العقارية	
المنطقة: الجوف	المدينة/ المحافظة: دومة الجندل
عدد قطع الأراضي حسب المخططات: ٤٤٠	تصنيف المنطقة العقارية: منطقة حضرية
مساحة المنطقة العقارية: ٢٦٦,٧٠٢ كيلومتراً مربعاً	أرقام المخططات: بالمرفقات
تاريخ بداية استقبال الطلبات: ٢٠٢٥/١٢/٢١م	تاريخ نهاية استقبال الطلبات: ٢٠٢٦/٣/٢٦م
طريقة استقبال الطلبات: • عن طريق منصة السجل العقاري. • عن طريق مراكز الخدمة.	الجهة المعنية بتوثيق التصرفات العقارية في المنطقة المعلنة: • السجل العقاري. • وزارة العدل.

موقع وحدود المنطقة العقارية
يحدها شمالاً: منطقة رملية يحدها شرقاً: طريق حائل يحدها جنوباً: طريق إبراهيم طوقان يحدها غرباً: خباري اصفان
خارطة المنطقة العقارية



بيان الأحياء	
المنطقة العقارية	الحي
الأربعون	حي أصفان
	بدون اسم حي

إعلان التسجيل العيني في مناطق عقارية بمنطقة الجوف .. تتمه

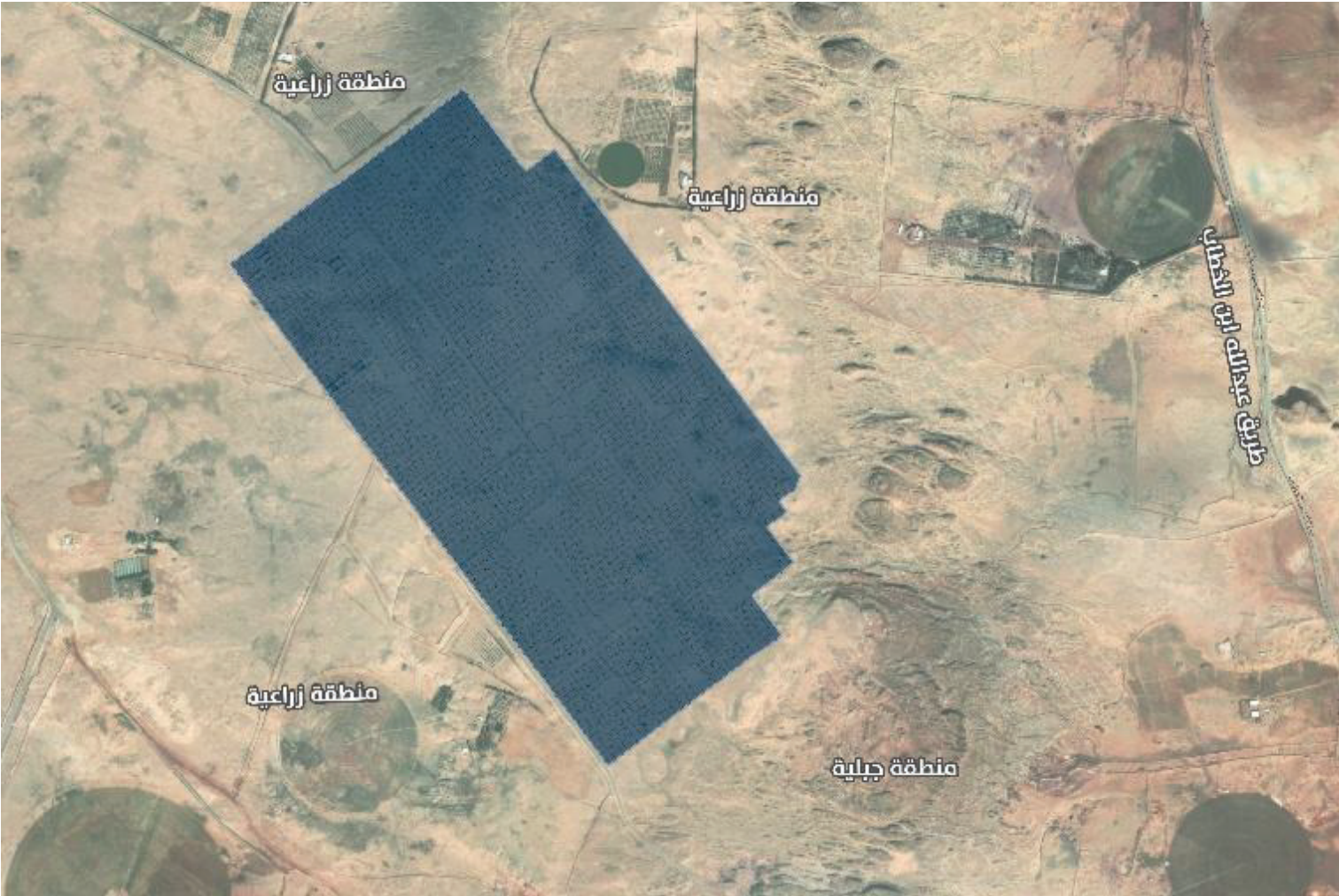
المنطقة العقارية الحادية والأربعون

معلومات المنطقة العقارية	
المنطقة: الجوف	المدينة / المحافظة: سكاكا
عدد قطع الأراضي حسب المخططات: ١,٥٥٦	تصنيف المنطقة العقارية: منطقة حضرية
مساحة المنطقة العقارية: ١,٧٣٩ كيلومتر مربع	أرقام المخططات: بالمرفقات
تاريخ بداية استقبال الطلبات: ٢٠٢٥/١٢/٢١م	تاريخ نهاية استقبال الطلبات: ٢٠٢٦/٣/٢٦م
طريقة استقبال الطلبات: • عن طريق منصة السجل العقاري. • عن طريق مراكز الخدمة.	الجهة المعنية بتوثيق التصرفات العقارية في المنطقة المعلنة: • السجل العقاري. • وزارة العدل.

موقع وحدود المنطقة العقارية

يحدها شمالاً: منطقة زراعية
يحدها شرقاً: منطقة زراعية
يحدها جنوباً: منطقة جبلية
يحدها غرباً: منطقة زراعية

خارطة المنطقة العقارية

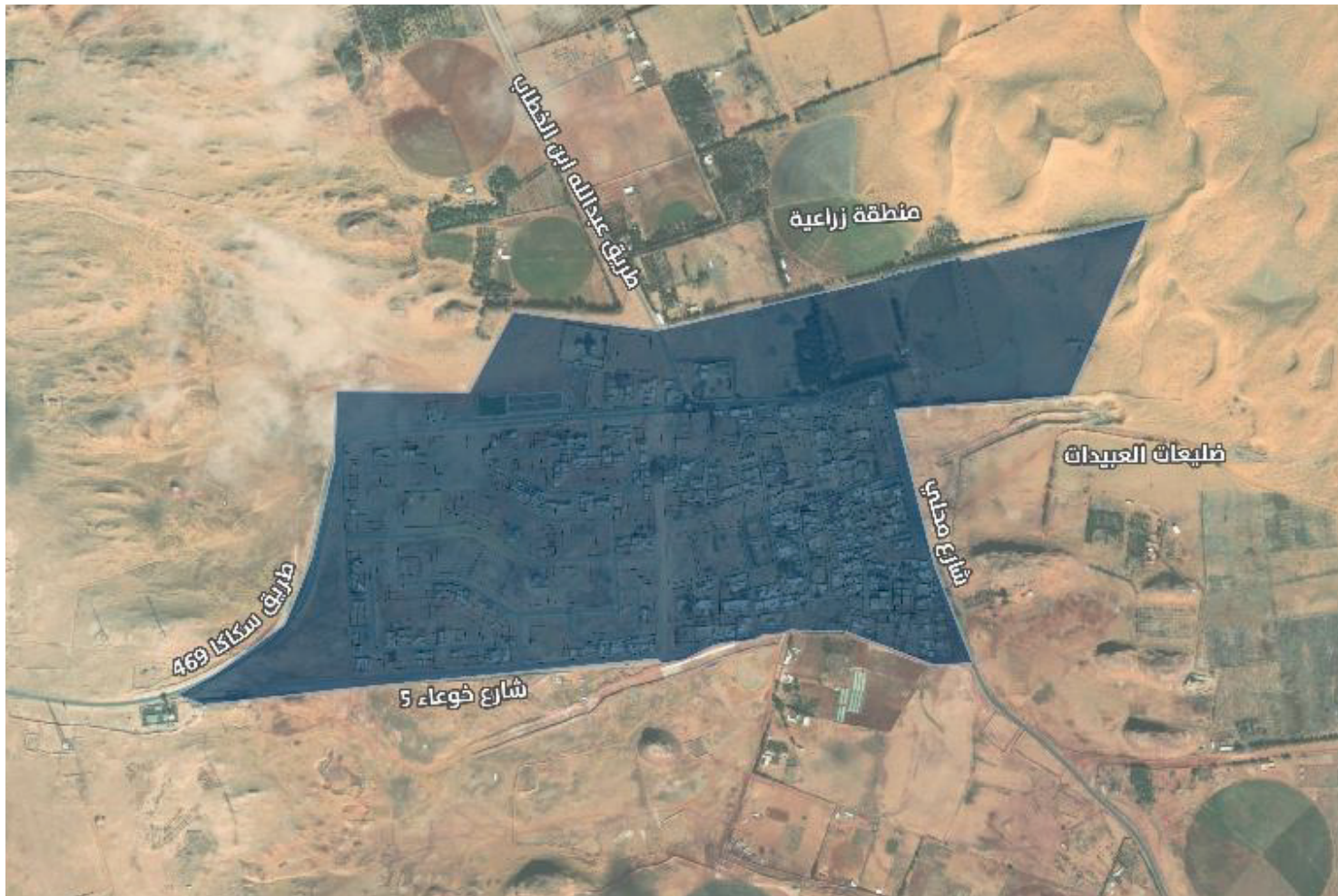


بيان الأحياء	
المنطقة العقارية	الحي
الحادية والأربعون	بدون اسم حي

إعلان التسجيل العيني في مناطق عقارية بمنطقة الجوف .. تنمة

المنطقة العقارية الثانية والأربعون

معلومات المنطقة العقارية	
المنطقة: الجوف	المدينة / المحافظة: صوير
عدد قطع الأراضي حسب المخططات: ٤٧٩	تصنيف المنطقة العقارية: منطقة حضرية
مساحة المنطقة العقارية: ١,٧٢٤ كيلومتر مربع	أرقام المخططات: بالمرقات
تاريخ بداية استقبال الطلبات: ٢٠٢٥/١٢/٢١م	تاريخ نهاية استقبال الطلبات: ٢٠٢٦/٣/٢٦م
طريقة استقبال الطلبات:	<ul style="list-style-type: none"> عن طريق منصة السجل العقاري. عن طريق مراكز الخدمة.
موقع وحدود المنطقة العقارية	
<p>يحدها شمالاً: منطقة زراعية</p> <p>يحدها شرقاً: شارع محلي</p> <p>يحدها جنوباً: شارع خوعاء ٥</p> <p>يحدها غرباً: طريق سكاكا ٤٦٩</p>	
خارطة المنطقة العقارية	



بيان الأحياء	
المنطقة العقارية	الحي
الثانية والأربعون	بدون اسم حي

إعلان التسجيل العيني في مناطق عقارية بمنطقة الجوف .. تتمه

المنطقة العقارية الثالثة والأربعون

معلومات المنطقة العقارية	
المنطقة: الجوف	المدينة/ المحافظة: دومة الجندل
عدد قطع الأراضي حسب المخططات: ٢	تصنيف المنطقة العقارية: أخرى
مساحة المنطقة العقارية: ١٦٣,٨٨٤ كيلومتراً مربعاً	أرقام المخططات: بالمرفقات
تاريخ بداية استقبال الطلبات: ٢٠٢٥/١٢/٢١م	تاريخ نهاية استقبال الطلبات: ٢٠٢٦/٣/٢٦م
طريقة استقبال الطلبات: <ul style="list-style-type: none"> عن طريق منصة السجل العقاري. عن طريق مراكز الخدمة. 	الجهة المعنية بتوثيق التصرفات العقارية في المنطقة المعلنة: <ul style="list-style-type: none"> السجل العقاري. وزارة العدل.
موقع وحدود المنطقة العقارية	
يحدّها شمالاً: طريق الملك عبدالعزيز يحدّها شرقاً: طريق الأمير بدر بن عبدالعزيز يحدّها جنوباً: منطقة مفتوحة يحدّها غرباً: شارع محلي	
خارطة المنطقة العقارية	

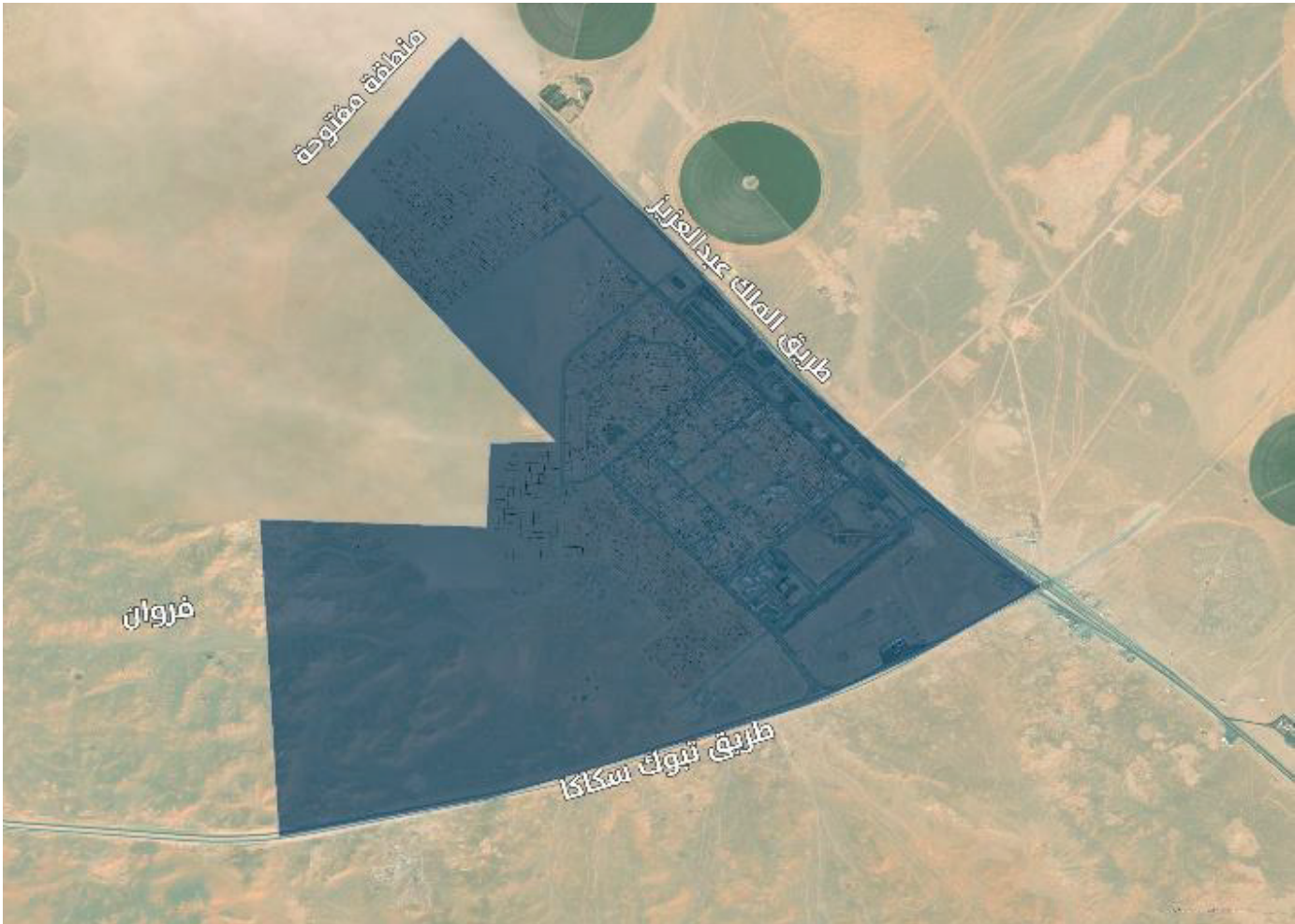


بيان الأحياء	
المنطقة العقارية	الحي
الثالثة والأربعون	بدون اسم حي

إعلان التسجيل العيني في مناطق عقارية بمنطقة الجوف .. تتمه

المنطقة العقارية الرابعة والأربعون

معلومات المنطقة العقارية	
المنطقة: الجوف	المدينة/ المحافظة: دومة الجندل
عدد قطع الأراضي حسب المخططات: ٢,٨٥٨	تصنيف المنطقة العقارية: منطقة حضرية
مساحة المنطقة العقارية: ١١,٦٩٠ كيلومتراً مربعاً	أرقام المخططات: بالمرفقات
تاريخ بداية استقبال الطلبات: ٢٠٢٥/١٢/٢١ م	تاريخ نهاية استقبال الطلبات: ٢٠٢٦/٣/٢٦ م
طريقة استقبال الطلبات: • عن طريق منصة السجل العقاري. • عن طريق مراكز الخدمة.	الجهة المعنية بتوثيق التصرفات العقارية في المنطقة المعلنة: • السجل العقاري. • وزارة العدل.
موقع وحدود المنطقة العقارية	
يحدّها شمالاً: منطقة مفتوحة يحدّها شرقاً: طريق الملك عبد العزيز يحدّها جنوباً: طريق تبوك سكاكا يحدّها غرباً: فروان	
خارطة المنطقة العقارية	



بيان الأحياء	
المنطقة العقارية	الحي
الرابعة والأربعون	بدون اسم حي

إعلان التسجيل العيني في مناطق عقارية بمنطقة الجوف .. تتمه

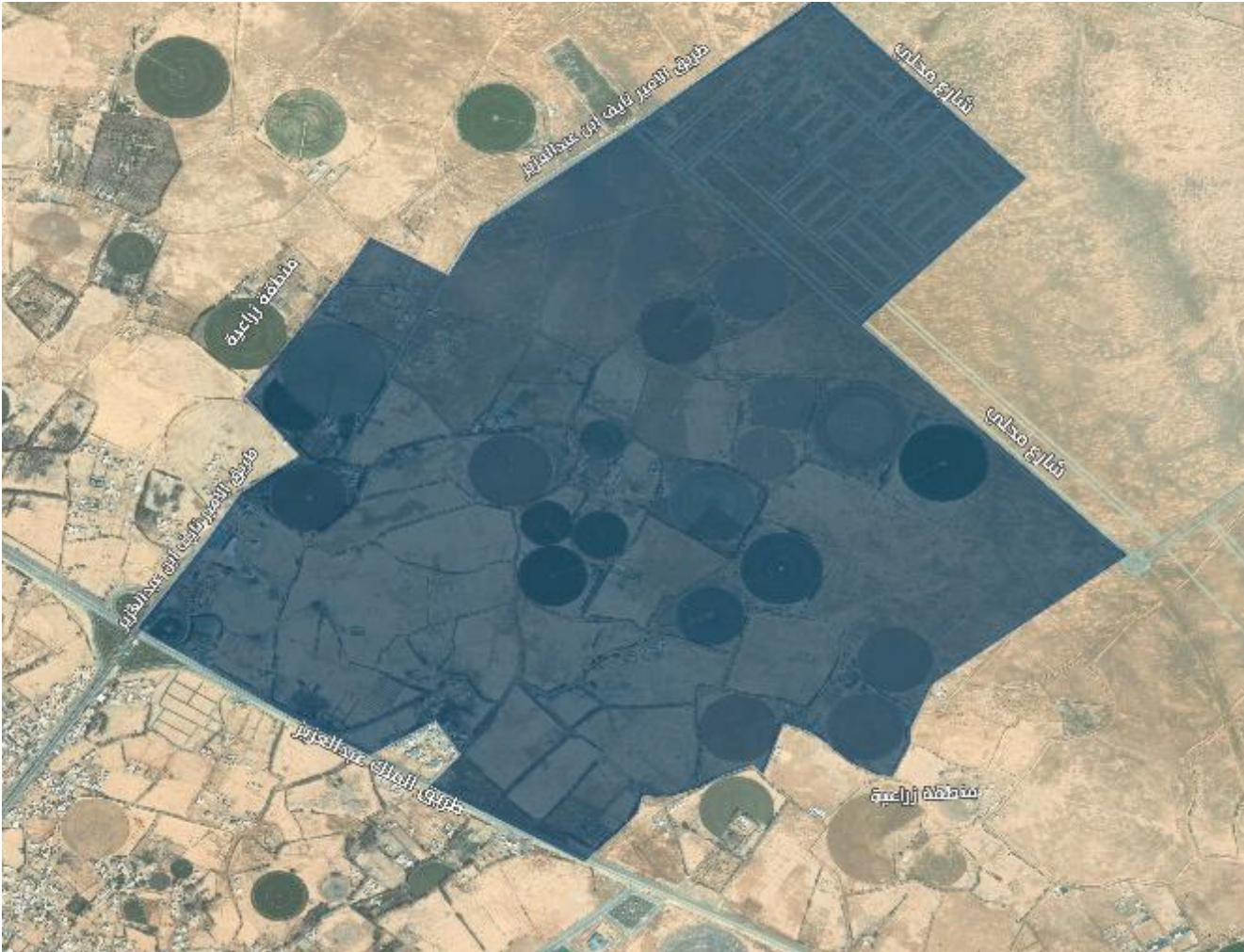
المنطقة العقارية الخامسة والأربعون

معلومات المنطقة العقارية	
المنطقة: الجوف	المدينة/ المحافظة: طبرجل
عدد قطع الأراضي حسب المخططات: ٩	تصنيف المنطقة العقارية: منطقة حضرية
مساحة المنطقة العقارية: ١٠,٠٢٠ كيلومترات مربعة	أرقام المخططات: بالمرفقات
تاريخ بداية استقبال الطلبات: ٢٠٢٥/١٢/٢١م	تاريخ نهاية استقبال الطلبات: ٢٠٢٦/٣/٢٦م
طريقة استقبال الطلبات:	<ul style="list-style-type: none"> عن طريق منصة السجل العقاري. عن طريق مراكز الخدمة.
	<ul style="list-style-type: none"> الجهة المعنية بتوثيق التصرفات العقارية في المنطقة المعلنة: السجل العقاري. وزارة العدل.

موقع وحدود المنطقة العقارية

يحدّها شمالاً: طريق الأمير نايف ابن عبدالعزيز ومنطقة زراعية
يحدّها شرقاً: شارع محلي
يحدّها جنوباً: منطقة زراعية
يحدّها غرباً: طريق الملك عبدالعزيز

خارطة المنطقة العقارية



بيان الأحياء	
المنطقة العقارية	الحي
الخامسة والأربعون	بدون اسم حي

إعلان التسجيل العيني في مناطق عقارية بمنطقة الجوف .. تتمه

المنطقة العقارية السادسة والأربعون

معلومات المنطقة العقارية	
المنطقة: الجوف	المدينة/ المحافظة: طبرجل
عدد قطع الأراضي حسب المخططات: ١٢	تصنيف المنطقة العقارية: أخرى
مساحة المنطقة العقارية: ١٨,٠٧٣ كيلومتراً مربعاً	أرقام المخططات: بالمرفقات
تاريخ بداية استقبال الطلبات: ٢٠٢٥/١٢/٢١م	تاريخ نهاية استقبال الطلبات: ٢٠٢٦/٣/٢٦م
طريقة استقبال الطلبات:	<ul style="list-style-type: none"> عن طريق منصة السجل العقاري. عن طريق مراكز الخدمة.
	<ul style="list-style-type: none"> الجهة المعنية بتوثيق التصرفات العقارية في المنطقة المعلنة: السجل العقاري. وزارة العدل.

موقع وحدود المنطقة العقارية
<p>يحدّها شمالاً: شارع صديع ١٥</p> <p>يحدّها شرقاً: طريق الملك عبدالعزيز</p> <p>يحدّها جنوباً: طريق جبلة بن الأشعر الخزاعي</p> <p>يحدّها غرباً: طريق جعفر أبو زمعة البلوي</p>
خارطة المنطقة العقارية



بيان الأحياء	
المنطقة العقارية	الحي
السادسة والأربعون	بدون اسم حي

إعلان التسجيل العيني في مناطق عقارية بمنطقة الجوف .. تتمه

المنطقة العقارية السابعة والأربعون

معلومات المنطقة العقارية	
المنطقة: الجوف	المدينة/ المحافظة: طبرجل
عدد قطع الأراضي حسب المخططات: ١٢	تصنيف المنطقة العقارية: أخرى
مساحة المنطقة العقارية: ٢١,٠٦٠ كيلومتراً مربعاً	أرقام المخططات: بالمرفقات
تاريخ بداية استقبال الطلبات: ٢٠٢٥/١٢/٢١م	تاريخ نهاية استقبال الطلبات: ٢٠٢٦/٣/٢٦م
طريقة استقبال الطلبات: <ul style="list-style-type: none"> عن طريق منصة السجل العقاري. عن طريق مراكز الخدمة. 	الجهة المعنية بتوثيق التصرفات العقارية في المنطقة المعلنة: <ul style="list-style-type: none"> السجل العقاري. وزارة العدل.

موقع وحدود المنطقة العقارية

يحدّها شمالاً: طريق جناب بن زيد الأنصاري
يحدّها شرقاً: طريق الملك عبدالعزيز
يحدّها جنوباً: طريق ذو اليبدين
يحدّها غرباً: طريق الأبراج

خارطة المنطقة العقارية



بيان الأحياء	
المنطقة العقارية	الحي
السابعة والأربعون	بدون اسم حي

إعلان التسجيل العيني في مناطق عقارية بمنطقة الجوف .. تتمه

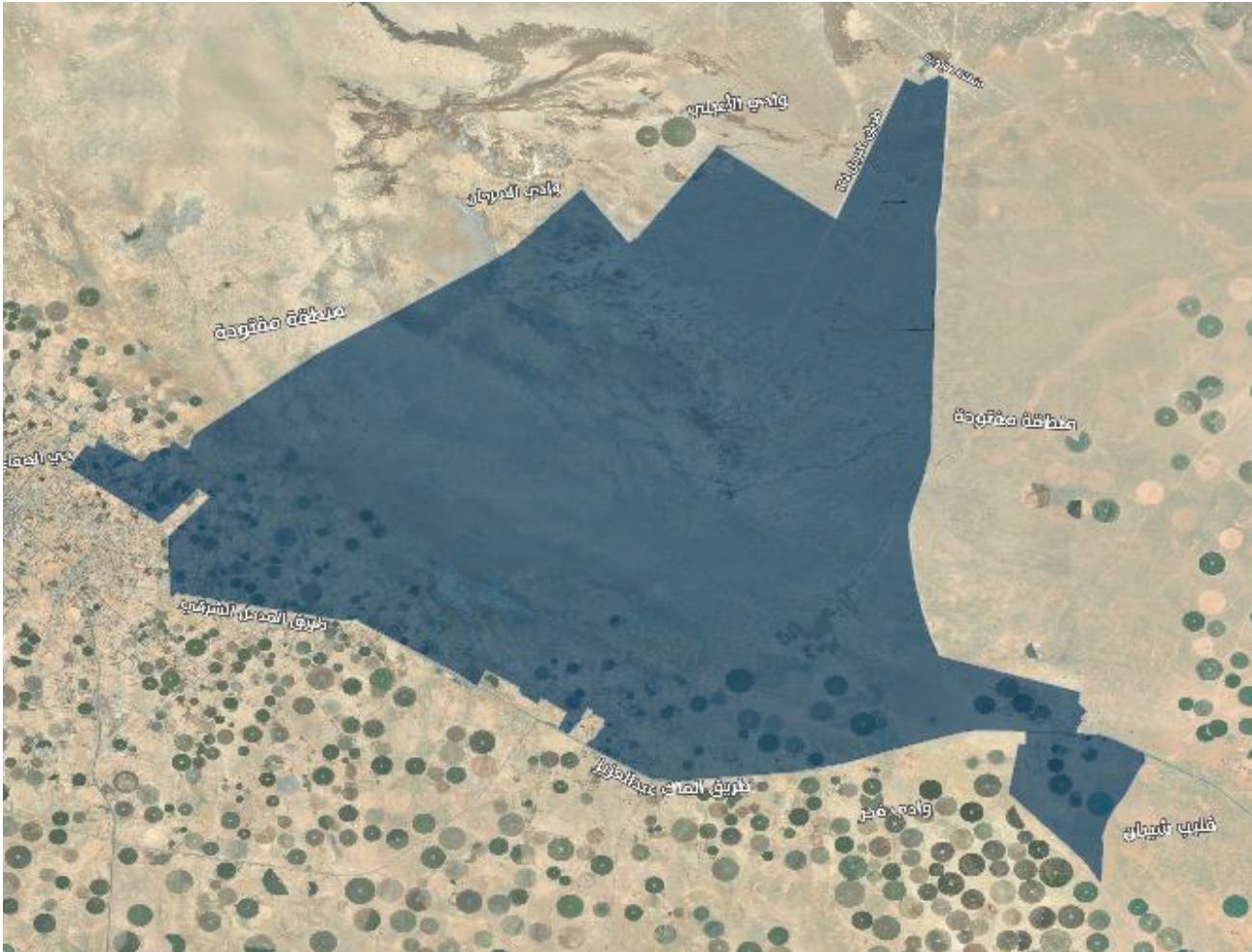
المنطقة العقارية الثامنة والأربعون

معلومات المنطقة العقارية	
المنطقة: الجوف	المدينة/ المحافظة: طبرجل
عدد قطع الأراضي حسب المخططات: ٢٨	تصنيف المنطقة العقارية: أخرى
مساحة المنطقة العقارية: ٣٥٢,٨٧٠ كيلومتراً مربعاً	أرقام المخططات: بالمرفقات
تاريخ بداية استقبال الطلبات: ٢٠٢٥/١٢/٢١ م	تاريخ نهاية استقبال الطلبات: ٢٠٢٦/٣/٢٦ م
طريقة استقبال الطلبات:	الجهة المعنية بتوثيق التصرفات العقارية في المنطقة المعلنة: • السجل العقاري. • وزارة العدل.
• عن طريق منصة السجل العقاري. • عن طريق مراكز الخدمة.	

موقع وحدود المنطقة العقارية

يحدّها شمالاً: وادي السرحان
يحدّها شرقاً: منطقة مفتوحة
يحدّها جنوباً: طريق الملك عبدالعزيز
يحدّها غرباً: حي الصفاء

خارطة المنطقة العقارية



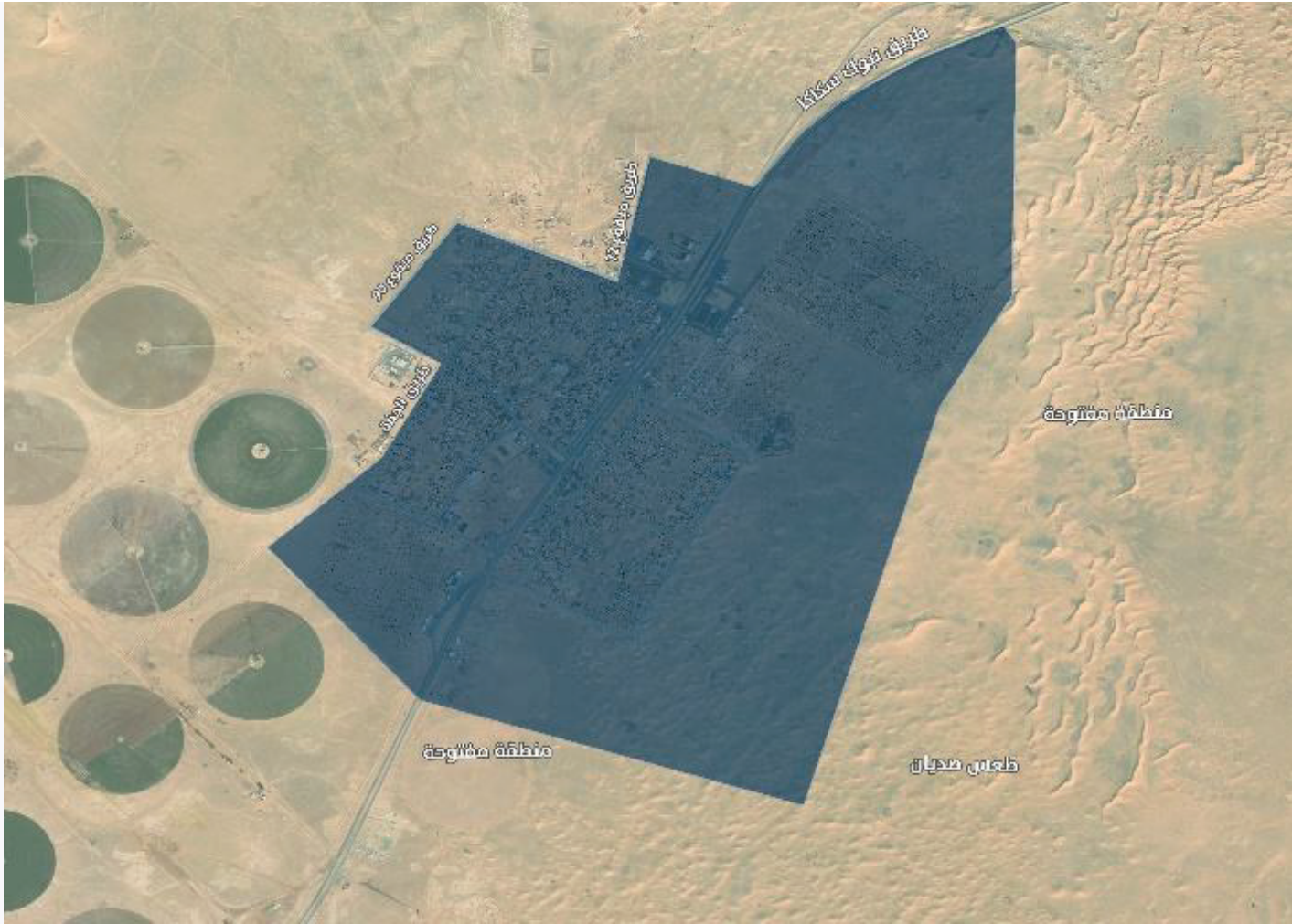
بيان الأحياء

المنطقة العقارية	الحي
الثامنة والأربعون	بدون اسم حي

إعلان التسجيل العيني في مناطق عقارية بمنطقة الجوف .. تتمه

المنطقة العقارية التاسعة والأربعون

معلومات المنطقة العقارية	
المنطقة: الجوف	المدينة/ المحافظة: طبرجل
عدد قطع الأراضي حسب المخططات: ٣,٦٦٢	تصنيف المنطقة العقارية: منطقة حضرية
مساحة المنطقة العقارية: ١٣,٤٣٣ كيلومتراً مربعاً	أرقام المخططات: بالمرفقات
تاريخ بداية استقبال الطلبات: ٢٠٢٥/١٢/٢١ م	تاريخ نهاية استقبال الطلبات: ٢٠٢٦/٣/٢٦ م
طريقة استقبال الطلبات: <ul style="list-style-type: none"> عن طريق منصة السجل العقاري. عن طريق مراكز الخدمة. 	الجهة المعنية بتوثيق التصرفات العقارية في المنطقة المعلنة: <ul style="list-style-type: none"> السجل العقاري. وزارة العدل.
موقع وحدود المنطقة العقارية	
<p>يحدها شمالاً: طريق تبوك سكاكا</p> <p>يحدها شرقاً: منطقة مفتوحة</p> <p>يحدها جنوباً: منطقة مفتوحة</p> <p>يحدها غرباً: طريق ميقوع ٩٠</p>	
خارطة المنطقة العقارية	



بيان الأحياء	
المنطقة العقارية	الحي
التاسعة والأربعون	بدون اسم حي

إعلان التسجيل العيني في مناطق عقارية بمنطقة الجوف .. تتمه

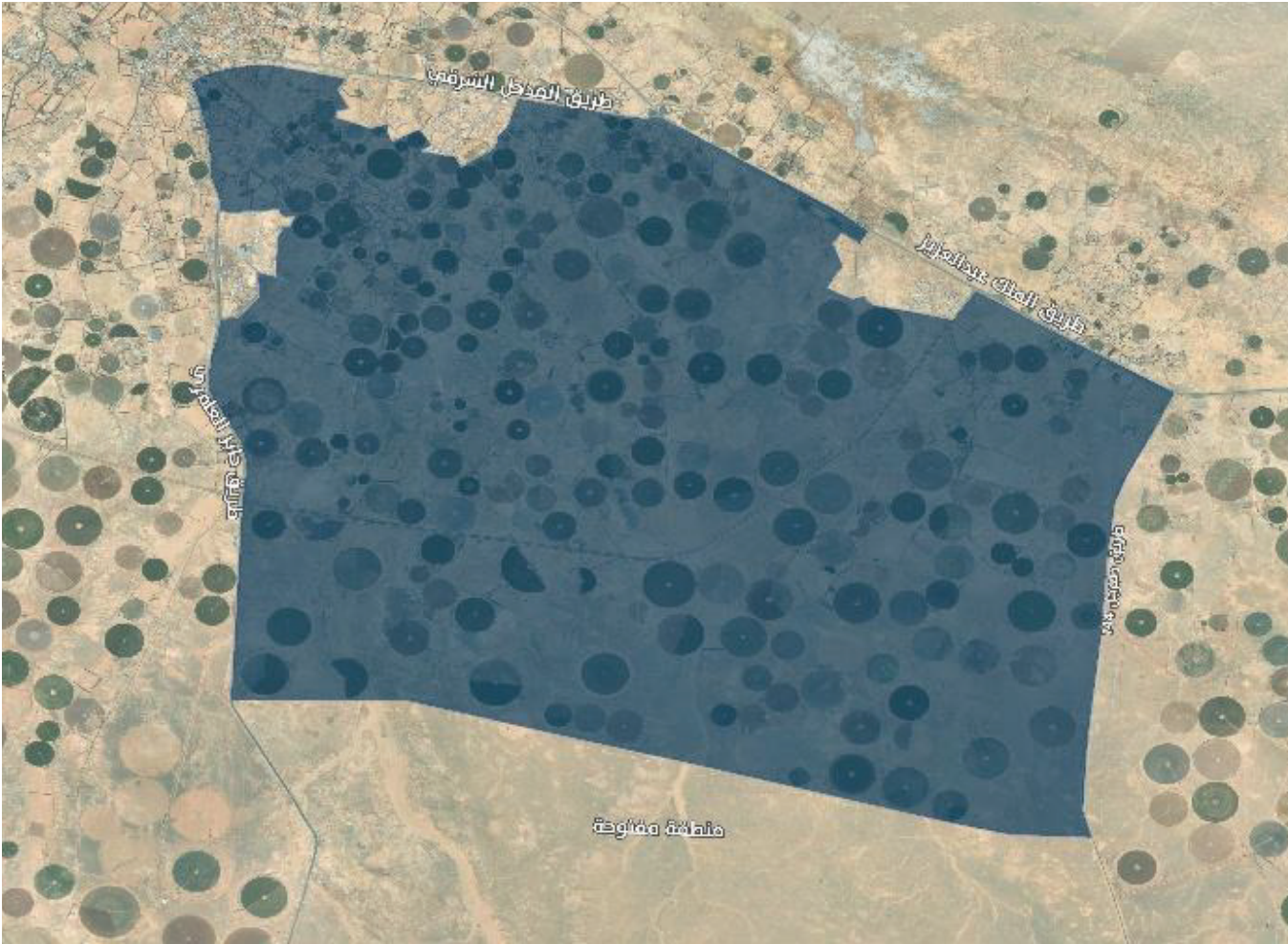
المنطقة العقارية الخمسون

معلومات المنطقة العقارية	
المنطقة: الجوف	المدينة/ المحافظة: طبرجل
عدد قطع الأراضي حسب المخططات: ١٤	تصنيف المنطقة العقارية: أخرى
مساحة المنطقة العقارية: ١٦٥,٩٧٠ كيلومتراً مربعاً	أرقام المخططات: بالمرفقات
تاريخ بداية استقبال الطلبات: ٢٠٢٥/١٢/٢١م	تاريخ نهاية استقبال الطلبات: ٢٠٢٦/٣/٢٦م
طريقة استقبال الطلبات: • عن طريق منصة السجل العقاري. • عن طريق مراكز الخدمة.	الجهة المعنية بتوثيق التصرفات العقارية في المنطقة المعلنة: • السجل العقاري. • وزارة العدل.

موقع وحدود المنطقة العقارية

يحدّها شمالاً: طريق المدخل الشرقي وطريق الملك عبدالعزيز
يحدّها شرقاً: طريق طبرجل ٤٤
يحدّها جنوباً: منطقة مفتوحة
يحدّها غرباً: طريق جابر العامري

خارطة المنطقة العقارية




بيان الأحياء

المنطقة العقارية	الحي
الخمسون	بدون اسم حي

إعلان التسجيل العيني في مناطق عقارية بمنطقة الجوف .. تتمه

المنطقة العقارية الحادية والخمسون

معلومات المنطقة العقارية	
المنطقة: الجوف	المدينة/ المحافظة: طبرجل
عدد قطع الأراضي حسب المخططات: ٢٢٥	تصنيف المنطقة العقارية: أخرى
مساحة المنطقة العقارية: ٥٢,٥٠٩ كيلومتراً مربعاً	أرقام المخططات: بالمرفقات
تاريخ بداية استقبال الطلبات: ٢٠٢٥/١٢/٢١ م	تاريخ نهاية استقبال الطلبات: ٢٠٢٦/٣/٢٦ م
طريقة استقبال الطلبات: <ul style="list-style-type: none"> عن طريق منصة السجل العقاري. عن طريق مراكز الخدمة. 	الجهة المعنية بتوثيق التصرفات العقارية في المنطقة المعلنة: <ul style="list-style-type: none"> السجل العقاري. وزارة العدل.
موقع وحدود المنطقة العقارية	
<p>يحدّها شمالاً: طريق طبرجل ٢٥٩</p> <p>يحدّها شرقاً: طريق جابر العامري</p> <p>يحدّها جنوباً: طريق الدائري</p> <p>يحدّها غرباً: طريق حابس بن ربيعة التميمي</p>	
خارطة المنطقة العقارية	
	

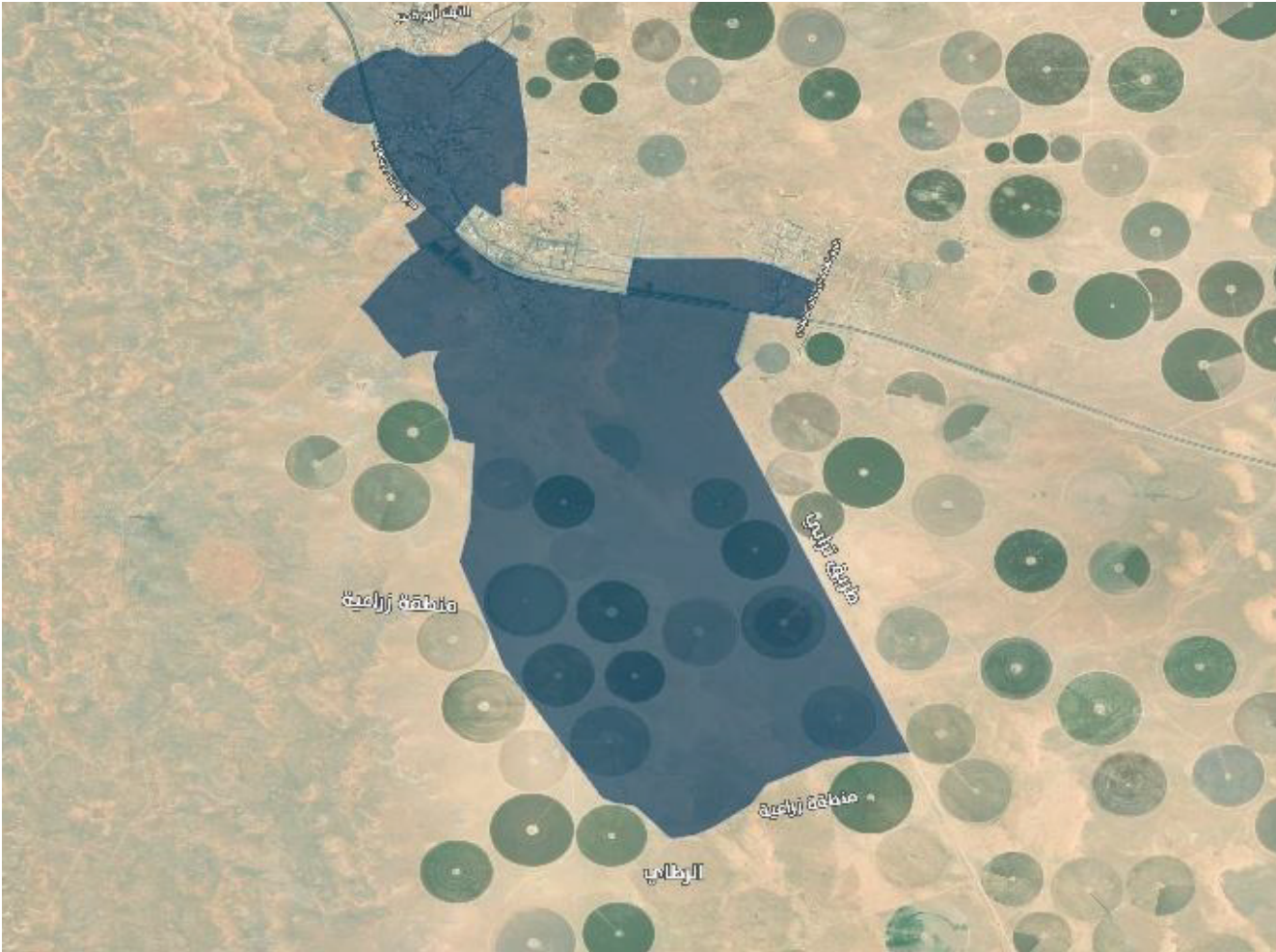
بيان الأحياء	
المنطقة العقارية	الحي
الحادية والخمسون	بدون اسم حي

إعلان التسجيل العيني في مناطق عقارية بمنطقة الجوف .. تتمة

المنطقة العقارية الثانية والخمسون

معلومات المنطقة العقارية	
المنطقة: الجوف	المدينة/ المحافظة: طبرجل
عدد قطع الأراضي حسب المخططات: ١٨	تصنيف المنطقة العقارية: أخرى
مساحة المنطقة العقارية: ٢٠,٨٠٣ كيلومتراً مربعاً	أرقام المخططات: بالمرفقات
تاريخ بداية استقبال الطلبات: ٢٠٢٥/١٢/٢١م	تاريخ نهاية استقبال الطلبات: ٢٠٢٦/٣/٢٦م
طريقة استقبال الطلبات: • عن طريق منصة السجل العقاري. • عن طريق مراكز الخدمة.	الجهة المعنية بتوثيق التصرفات العقارية في المنطقة المعلنة: • السجل العقاري. • وزارة العدل.

موقع وحدود المنطقة العقارية
يحدها شمالاً: النبك أبو قصر يحدها شرقاً: طريق ثعلبة بن مالك القرظي يحدها جنوباً: منطقة زراعية يحدها غرباً: طريق الملك عبدالعزيز
خارطة المنطقة العقارية



بيان الأحياء	
المنطقة العقارية	الحي
الثانية والخمسون	بدون اسم حي

إعلان التسجيل العيني في مناطق عقارية بمنطقة الجوف .. تتمه

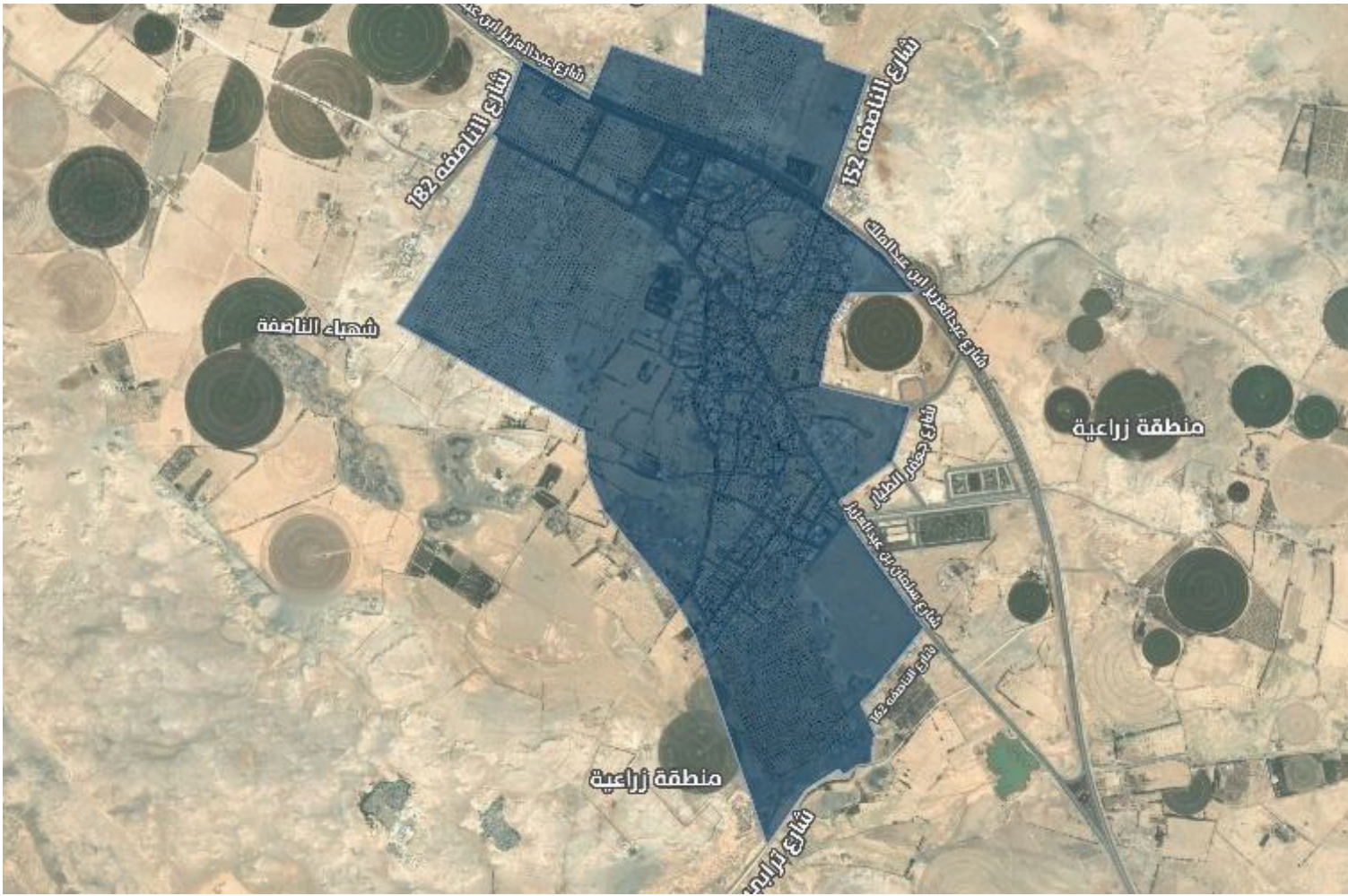
المنطقة العقارية الثالثة والخمسون

معلومات المنطقة العقارية	
المنطقة: الجوف	المدينة/ المحافظة: القريات
عدد قطع الأراضي حسب المخططات: ٣,٢١٧	تصنيف المنطقة العقارية: منطقة حضرية
مساحة المنطقة العقارية: ٧,٠٠٨ كيلومترات مربعة	أرقام المخططات: بالمرفقات
تاريخ بداية استقبال الطلبات: ٢٠٢٥/١٢/٢١م	تاريخ نهاية استقبال الطلبات: ٢٠٢٦/٣/٢٦م
طريقة استقبال الطلبات: • عن طريق منصة السجل العقاري. • عن طريق مراكز الخدمة.	الجهة المعنية بتوثيق التصرفات العقارية في المنطقة المعلنة: • السجل العقاري. • وزارة العدل.

موقع وحدود المنطقة العقارية

يحدّها شمالاً: منطقة مفتوحة
يحدّها شرقاً: شارع جعفر الطيار وطريق عبدالعزيز ابن عبدالمك
يحدّها جنوباً: شارع الناصفة ١٦٢
يحدّها غرباً: شارع الناصفة ١٨٢

خارطة المنطقة العقارية



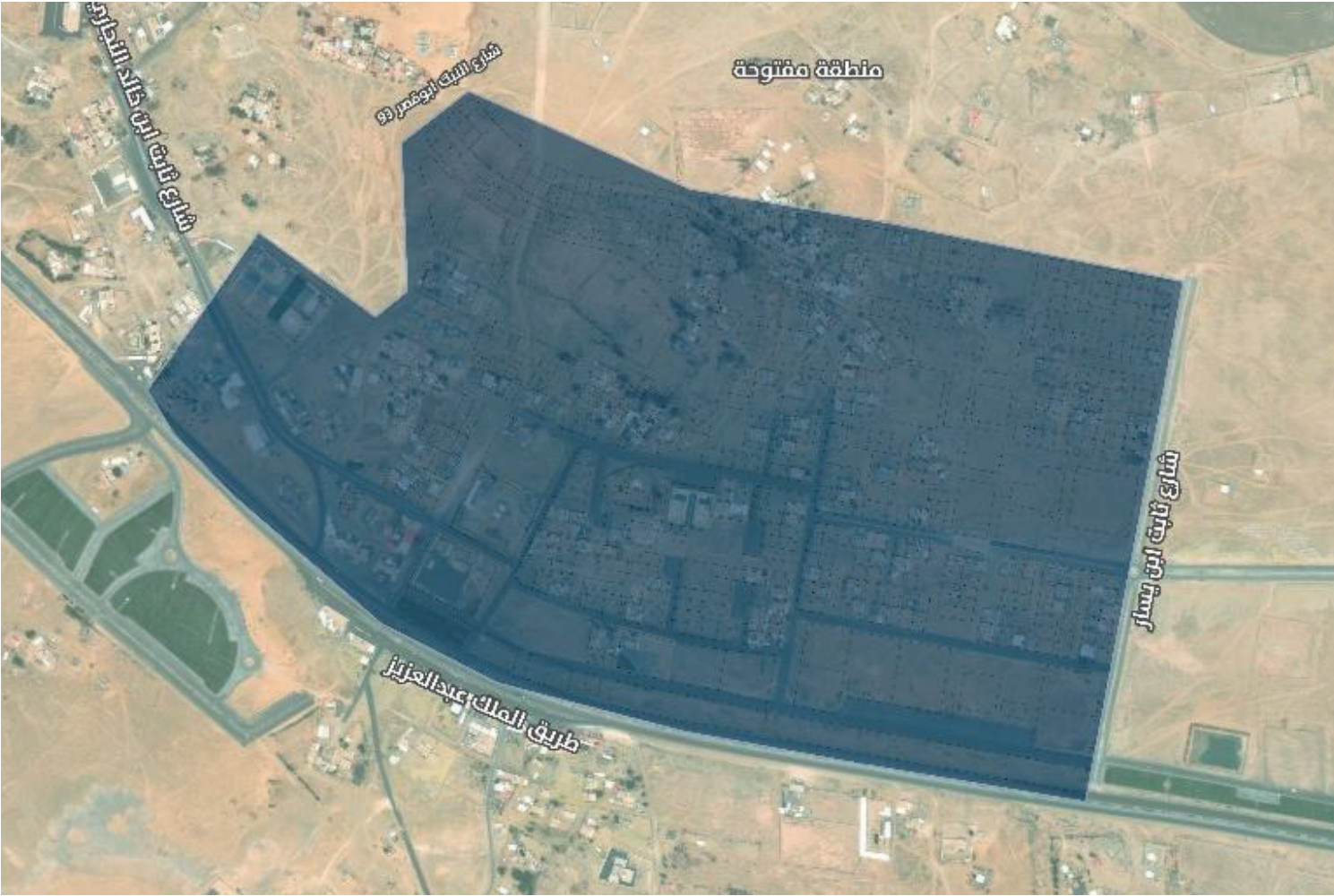
بيان الأحياء	
المنطقة العقارية	الحي
الثالثة والخمسون	بدون اسم حي

إعلان التسجيل العيني في مناطق عقارية بمنطقة الجوف .. تنمة

المنطقة العقارية الرابعة والخمسون

معلومات المنطقة العقارية	
المنطقة: الجوف	المدينة/ المحافظة: طبرجل
عدد قطع الأراضي حسب المخططات: ٥٧٨	تصنيف المنطقة العقارية: منطقة حضرية
مساحة المنطقة العقارية: ١,٣٢٨ كيلومتر مربع	أرقام المخططات: بالمرفقات
تاريخ بداية استقبال الطلبات: ٢٠٢٥/١٢/٢١م	تاريخ نهاية استقبال الطلبات: ٢٠٢٦/٣/٢٦م
طريقة استقبال الطلبات: • عن طريق منصة السجل العقاري. • عن طريق مراكز الخدمة.	الجهة المعنية بتوثيق التصرفات العقارية في المنطقة المعلنة: • السجل العقاري. • وزارة العدل.

موقع وحدود المنطقة العقارية
يحدّها شمالاً: منطقة مفتوحة يحدّها شرقاً: شارع ثابت بن يسار يحدّها جنوباً: طريق الملك عبدالعزيز يحدّها غرباً: شارع النّيك أبو قصر ٩٣
خارطة المنطقة العقارية



بيان الأحياء	
المنطقة العقارية	الحي
الرابعة والخمسون	بدون اسم حي

إعلان التسجيل العيني في مناطق عقارية بمنطقة الجوف .. تتمة

المنطقة العقارية الخامسة والخمسون

معلومات المنطقة العقارية	
المنطقة: الجوف	المدينة/ المحافظة: طبرجل
عدد قطع الأراضي حسب المخططات: ٣٩١	تصنيف المنطقة العقارية: منطقة حضرية
مساحة المنطقة العقارية: ١,٠٧٢ كيلومتر مربع	أرقام المخططات: بالمرفقات
تاريخ بداية استقبال الطلبات: ٢٠٢٥/١٢/٢١م	تاريخ نهاية استقبال الطلبات: ٢٠٢٦/٣/٢٦م
<div> طريقة استقبال الطلبات: </div> <div> عن طريق منصة السجل العقاري. عن طريق مراكز الخدمة. </div>	<div> الجهة المعنية بتوثيق التصرفات العقارية في المنطقة المعلنة: </div> <div> السجل العقاري. وزارة العدل. </div>
موقع وحدود المنطقة العقارية	
<div> يحدّها شمالاً: شارع جبير بن القشعم الكندي يحدّها شرقاً: طريق الملك عبدالعزيز يحدّها جنوباً: شارع جبير بن نقيير يحدّها غرباً: شارع جبير بن القشعم الكندي </div>	
خارطة المنطقة العقارية	



بيان الأحياء	
المنطقة العقارية	الحي
الخامسة والخمسون	بدون اسم حي

إعلان التسجيل العيني في مناطق عقارية بمنطقة الجوف .. تتمة

المنطقة العقارية السادسة والخمسون

معلومات المنطقة العقارية	
المنطقة: الجوف	المدينة/ المحافظة: طبرجل
عدد قطع الأراضي حسب المخططات: ٤٩٠	تصنيف المنطقة العقارية: منطقة حضرية
مساحة المنطقة العقارية: ٤,٦٩٤ كيلومترات مربعة	أرقام المخططات: بالمرفقات
تاريخ بداية استقبال الطلبات: ٢٠٢٥/١٢/٢١م	تاريخ نهاية استقبال الطلبات: ٢٠٢٦/٣/٢٦م
طريقة استقبال الطلبات: • عن طريق منصة السجل العقاري. • عن طريق مراكز الخدمة.	الجهة المعنية بتوثيق التصرفات العقارية في المنطقة المعلنة: • السجل العقاري. • وزارة العدل.
موقع وحدود المنطقة العقارية	
يحدّها شمالاً: منطقة مفتوحة يحدّها شرقاً: شارع النّجّاج ١٥٢ يحدّها جنوبياً: منطقة زراعية يحدّها غرباً: منطقة مفتوحة	
خارطة المنطقة العقارية	

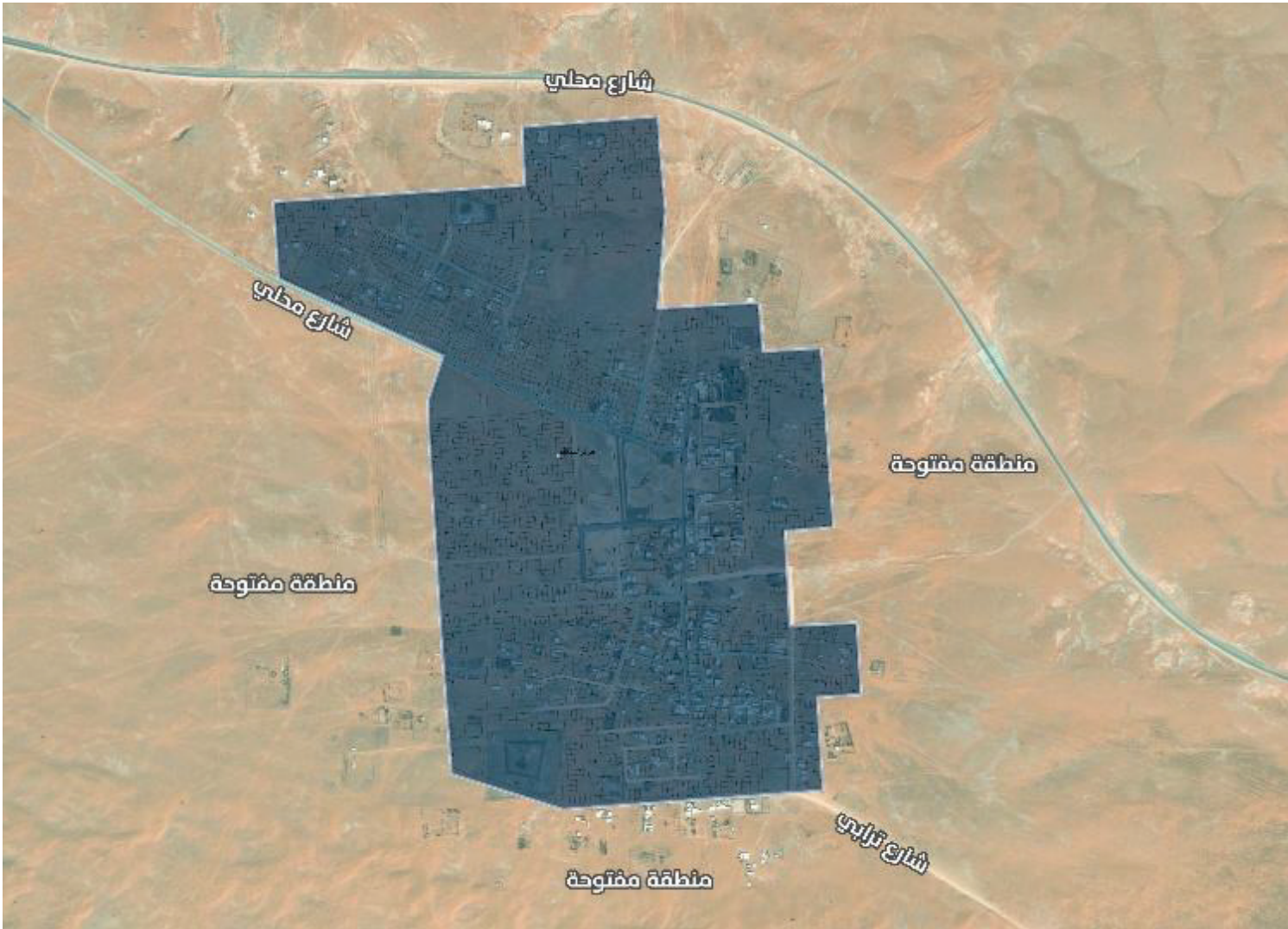


بيان الأحياء	
المنطقة العقارية	الحي
السادسة والخمسون	بدون اسم حي

إعلان التسجيل العيني في مناطق عقارية بمنطقة الجوف .. تتمه

المنطقة العقارية السابعة والخمسون

معلومات المنطقة العقارية	
المنطقة: الجوف	المدينة / المحافظة: صوير
عدد قطع الأراضي حسب المخططات: ١,٨٧٤	تصنيف المنطقة العقارية: منطقة حضرية
مساحة المنطقة العقارية: ٣,٨٨٦ كيلومترات مربعة	أرقام المخططات: بالمرفقات
تاريخ بداية استقبال الطلبات: ٢٠٢٥/١٢/٢١م	تاريخ نهاية استقبال الطلبات: ٢٠٢٦/٣/٢٦م
طريقة استقبال الطلبات: <ul style="list-style-type: none"> عن طريق منصة السجل العقاري. عن طريق مراكز الخدمة. 	الجهة المعنية بتوثيق التصرفات العقارية في المنطقة المعلنة: <ul style="list-style-type: none"> السجل العقاري. وزارة العدل.
موقع وحدود المنطقة العقارية	
يحدّها شمالاً: شارع محلي يحدّها شرقاً: منطقة مفتوحة يحدّها جنوباً: منطقة مفتوحة يحدّها غرباً: منطقة مفتوحة	
خارطة المنطقة العقارية	



بيان الأحياء	
المنطقة العقارية	الحي
السابعة والخمسون	بدون اسم حي

إعلان التسجيل العيني في مناطق عقارية بمنطقة الجوف .. تتمه

المنطقة العقارية الثامنة والخمسون

معلومات المنطقة العقارية	
المنطقة: الجوف	المدينة/ المحافظة: القريات
عدد قطع الأراضي حسب المخططات: ١,٠١٩	تصنيف المنطقة العقارية: أخرى
مساحة المنطقة العقارية: ٥٢,٩٦٣ كيلومتراً مربعاً	أرقام المخططات: بالمرفقات
تاريخ بداية استقبال الطلبات: ٢٠٢٥/١٢/٢١م	تاريخ نهاية استقبال الطلبات: ٢٠٢٦/٣/٢٦م
طريقة استقبال الطلبات: • عن طريق منصة السجل العقاري. • عن طريق مراكز الخدمة.	الجهة المعنية بتوثيق التصرفات العقارية في المنطقة المعلنة: • السجل العقاري. • وزارة العدل.

موقع وحدود المنطقة العقارية

يحدّها شمالاً: منطقة مفتوحة
يحدّها شرقاً: شارع محمد بن عبد العزيز بن عبد اللطيف
يحدّها جنوباً: شارع عبد العزيز بن عبد الملك
يحدّها غرباً: شارع محمد بن أبي طالب

خارطة المنطقة العقارية



بيان الأحياء	
المنطقة العقارية	الحي
الثامنة والخمسون	جزء من حي النرجس
	جزء من حي غطي
	بدون اسم حي

إعلان التسجيل العيني في مناطق عقارية بمنطقة الجوف .. تتمه

المنطقة العقارية التاسعة والخمسون

معلومات المنطقة العقارية	
المنطقة: الجوف	المدينة / المحافظة: سكاكا
عدد قطع الأراضي حسب المخططات: ٤٩	تصنيف المنطقة العقارية: منطقة حضرية
مساحة المنطقة العقارية: ٠,٦٣٢ كيلومتر مربع	أرقام المخططات: بالمرفقات
تاريخ بداية استقبال الطلبات: ٢٠٢٥/١٢/٢١م	تاريخ نهاية استقبال الطلبات: ٢٠٢٦/٣/٢٦م
طريقة استقبال الطلبات: <ul style="list-style-type: none"> عن طريق منصة السجل العقاري. عن طريق مراكز الخدمة. 	الجهة المعنية بتوثيق التصرفات العقارية في المنطقة المعلنة: <ul style="list-style-type: none"> السجل العقاري. وزارة العدل.
موقع وحدود المنطقة العقارية	
<p>يحدها شمالاً: منطقة مفتوحة</p> <p>يحدها شرقاً: شارع سكاكا ٥٨٢</p> <p>يحدها جنوباً: منطقة مفتوحة</p> <p>يحدها غرباً: منطقة مفتوحة</p>	
خارطة المنطقة العقارية	

بيان الأحياء	
المنطقة العقارية	الحي
التاسعة والخمسون	حي الياقوت
	حي السنبلة
	بدون اسم حي

إعلان التسجيل العيني في مناطق عقارية بمنطقة الجوف .. تتمه

المنطقة العقارية الحادية والستون

معلومات المنطقة العقارية	
المنطقة: الجوف	المدينة / المحافظة: سكاكا
عدد قطع الأراضي حسب المخططات: ٩,٦٤٧	تصنيف المنطقة العقارية: منطقة حضرية
مساحة المنطقة العقارية: ١٥٥,٢١٨ كيلومتراً مربعاً	أرقام المخططات: بالمرقات
تاريخ بداية استقبال الطلبات: ٢٠٢٥/١٢/٢١م	تاريخ نهاية استقبال الطلبات: ٢٠٢٦/٣/٢٦م
طريقة استقبال الطلبات: • عن طريق منصة السجل العقاري. • عن طريق مراكز الخدمة.	الجهة المعنية بتوثيق التصرفات العقارية في المنطقة المعلنة: • السجل العقاري. • وزارة العدل.
موقع وحدود المنطقة العقارية	
يحدها شمالاً: شارع عائشة بنت أبي بكر وشارع فياض يحدها شرقاً: الثانية يحدها جنوباً: شارع سكاكا ٥٢٥ وشارع سكاكا ٥٢٣ يحدها غرباً: طريق الملك عبدالله بن عبدالعزيز	
خارطة المنطقة العقارية	

بيان الأحياء			
الحي			المنطقة العقارية
حي الطوير	حي المرجان	حي الرواد	الحادية والستون
حي الفرسان	جزء من حي الصديق	حي الناصرية	
حي النور	حي الفيصلية	حي أجياد	
بدون اسم حي	حي اليمام	حي الريحان	
—	حي الظلال	حي أحد	

إعلان التسجيل العيني في مناطق عقارية بمنطقة الجوف .. تتمة

المنطقة العقارية الثانية والستون

معلومات المنطقة العقارية	
المنطقة: الجوف	المدينة / المحافظة: سكاكا
عدد قطع الأراضي حسب المخططات: ٢٣	تصنيف المنطقة العقارية: منطقة حضرية
مساحة المنطقة العقارية: ٧,٣٦١ كيلومترات مربعة	أرقام المخططات: بالمرفقات
تاريخ بداية استقبال الطلبات: ٢٠٢٥/١٢/٢١م	تاريخ نهاية استقبال الطلبات: ٢٠٢٦/٣/٢٦م
طريقة استقبال الطلبات: • عن طريق منصة السجل العقاري. • عن طريق مراكز الخدمة.	الجهة المعنية بتوثيق التصرفات العقارية في المنطقة المعلنة: • السجل العقاري. • وزارة العدل.

موقع وحدود المنطقة العقارية
يحدّها شمالاً: طريق الملك خالد بن عبدالعزيز يحدّها شرقاً: شارع النهضة ٥ يحدّها جنوباً: شارع الأمير عبدالإله ابن عبدالعزيز يحدّها غرباً: شارع الشعلة ٢
خارطة المنطقة العقارية



بيان الأحياء	
المنطقة العقارية	الحي
الثانية والستون	حي الياسمين

إعلان التسجيل العيني في مناطق عقارية بمنطقة الجوف .. تتمه

المنطقة العقارية الثالثة والستون

معلومات المنطقة العقارية	
المنطقة: الجوف	المدينة / المحافظة: سكاكا
عدد قطع الأراضي حسب المخططات: ٧	تصنيف المنطقة العقارية: منطقة حضرية
مساحة المنطقة العقارية: ٣,٩٦٥ كيلومترات مربعة	أرقام المخططات: بالمرفقات
تاريخ بداية استقبال الطلبات: ٢٠٢٥/١٢/٢١ م	تاريخ نهاية استقبال الطلبات: ٢٠٢٦/٣/٢٦ م
طريقة استقبال الطلبات: <ul style="list-style-type: none"> عن طريق منصة السجل العقاري. عن طريق مراكز الخدمة. 	الجهة المعنية بتوثيق التصرفات العقارية في المنطقة المعلنة: <ul style="list-style-type: none"> السجل العقاري. وزارة العدل.
موقع وحدود المنطقة العقارية	
يحدّها شمالاً: منطقة زراعية يحدّها شرقاً: طريق الندى ٢ يحدّها جنوباً: طريق خالد بن عبدالعزيز يحدّها غرباً: طريق الضاحية ١٠٣	
خارطة المنطقة العقارية	



بيان الأحياء	
المنطقة العقارية	الحي
الثالثة والستون	حي الندى

إعلان التسجيل العيني في مناطق عقارية بمنطقة الجوف .. تتمه

المنطقة العقارية الرابعة والستون

معلومات المنطقة العقارية	
المنطقة: الجوف	المدينة / المحافظة: سكاكا
عدد قطع الأراضي حسب المخططات: ٢٨٠	تصنيف المنطقة العقارية: منطقة حضرية
مساحة المنطقة العقارية: ٦٥,٩١٧ كيلومتراً مربعاً	أرقام المخططات: بالمرقات
تاريخ بداية استقبال الطلبات: ٢٠٢٥/١٢/٢١ م	تاريخ نهاية استقبال الطلبات: ٢٠٢٦/٣/٢٦ م
طريقة استقبال الطلبات: • عن طريق منصة السجل العقاري. • عن طريق مراكز الخدمة.	الجهة المعنية بتوثيق التصرفات العقارية في المنطقة المعلنة: • السجل العقاري. • وزارة العدل.
موقع وحدود المنطقة العقارية	
يحدّها شمالاً: طريق سكاكا ٥١٧ يحدّها شرقاً: طريق الجامعة ٢ يحدّها جنوباً: طريق خالد بن عبدالعزيز يحدّها غرباً: طريق الملك عبدالله بن عبدالعزيز	
خارطة المنطقة العقارية	

بيان الأحياء	
المنطقة العقارية	الحي
الرابعة والستون	حي الجامعة
	حي الغدير
	حي الغروب
	بدون اسم حي

إعلان التسجيل العيني في مناطق عقارية بمنطقة الجوف .. تتمه

المنطقة العقارية الخامسة والستون

معلومات المنطقة العقارية	
المنطقة: الجوف	المدينة/ المحافظة: دومة الجندل
عدد قطع الأراضي حسب المخططات: ٧٥٠	تصنيف المنطقة العقارية: منطقة حضرية
مساحة المنطقة العقارية: ١,٨٩ كيلومتر مربع	أرقام المخططات: بالمرفقات
تاريخ بداية استقبال الطلبات: ٢٠٢٥/١٢/٢١م	تاريخ نهاية استقبال الطلبات: ٢٠٢٦/٣/٢٦م
طريقة استقبال الطلبات: <ul style="list-style-type: none"> عن طريق منصة السجل العقاري. عن طريق مراكز الخدمة. 	الجهة المعنية بتوثيق التصرفات العقارية في المنطقة المعلنة: <ul style="list-style-type: none"> السجل العقاري. وزارة العدل.
موقع وحدود المنطقة العقارية	
<p>يحدّها شمالاً: طريق الأضرار ٣٣</p> <p>يحدّها شرقاً: طريق الأضرار ٢٩</p> <p>يحدّها جنوباً: طريق الملك عبدالعزيز</p> <p>يحدّها غرباً: طريق الأضرار ٢٨</p>	
خارطة المنطقة العقارية	
	

بيان الأحياء		
المنطقة العقارية	الحي	
الخامسة والستون	حي السلام	
	بدون اسم حي	

إعلان التسجيل العيني في مناطق عقارية بمنطقة الجوف .. تتمه

المنطقة العقارية السادسة والستون

معلومات المنطقة العقارية	
المنطقة: الجوف	المدينة/ المحافظة: دومة الجندل
عدد قطع الأراضي حسب المخططات: ١,٦٨٧	تصنيف المنطقة العقارية: منطقة حضرية
مساحة المنطقة العقارية: ٥,٤٠٩ كيلومترات مربعة	أرقام المخططات: بالمرفقات
تاريخ بداية استقبال الطلبات: ٢٠٢٥/١٢/٢١م	تاريخ نهاية استقبال الطلبات: ٢٠٢٦/٣/٢٦م
طريقة استقبال الطلبات: • عن طريق منصة السجل العقاري. • عن طريق مراكز الخدمة.	الجهة المعنية بتوثيق التصرفات العقارية في المنطقة المعلنة: • السجل العقاري. • وزارة العدل.
موقع وحدود المنطقة العقارية	
يحدها شمالاً: طريق الملك عبدالعزيز يحدها شرقاً: طريق الرديفة ١٢٢ يحدها جنوباً: طريق عمير بن الحمام يحدها غرباً: طريق الرديفة ١٣٤	
خارطة المنطقة العقارية	

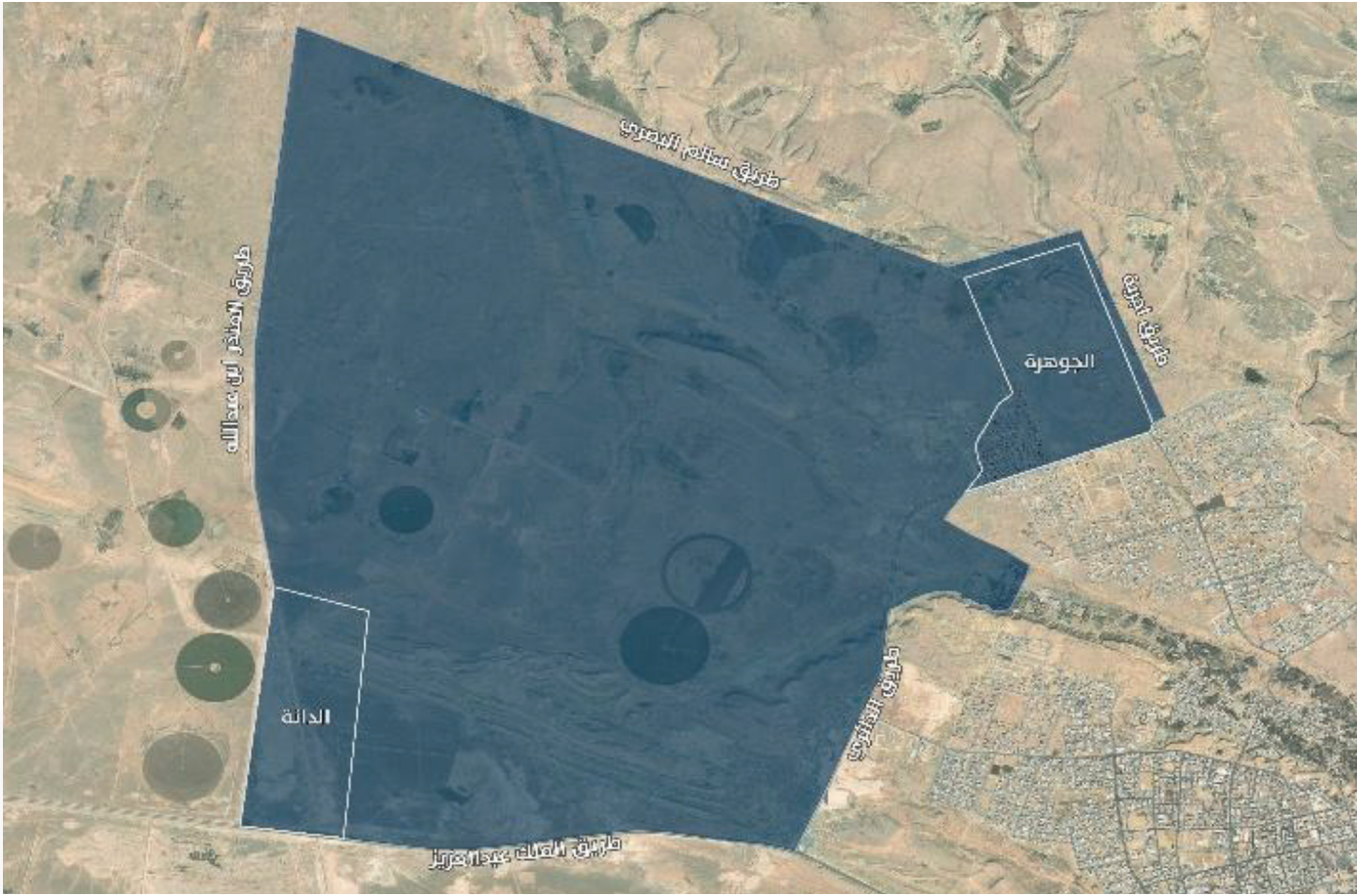


بيان الأحياء	
الحي	المنطقة العقارية
حي الرديفة والرافعية	السادة والستون
بدون اسم حي	

إعلان التسجيل العيني في مناطق عقارية بمنطقة الجوف .. تتمه

المنطقة العقارية السابعة والستون


معلومات المنطقة العقارية	
المنطقة: الجوف	المدينة/ المحافظة: دومة الجندل
عدد قطع الأراضي حسب المخططات: ٤٤٠	تصنيف المنطقة العقارية: منطقة حضرية
مساحة المنطقة العقارية: ٥٧,٦٢٠ كيلومتراً مربعاً	أرقام المخططات: بالمرقات
تاريخ بداية استقبال الطلبات: ٢٠٢٥/١٢/٢١م	تاريخ نهاية استقبال الطلبات: ٢٠٢٦/٣/٢٦م
طريقة استقبال الطلبات: <ul style="list-style-type: none">عن طريق منصة السجل العقاري.عن طريق مراكز الخدمة.	الجهة المعنية بتوثيق التصرفات العقارية في المنطقة المعلنة: <ul style="list-style-type: none">السجل العقاري.وزارة العدل.
موقع وحدود المنطقة العقارية	
يحدها شمالاً: طريق سالم البصري يحدها شرقاً: طريق اجربة يحدها جنوباً: طريق الملك عبدالعزيز يحدها غرباً: طريق المنذر بن عبدالله	
خارطة المنطقة العقارية	



بيان الأحياء	
المنطقة العقارية	الحي
السابعة والستون	حي الدانة
	حي الجوهرة
	بدون اسم حي

إعلان التسجيل العيني في مناطق عقارية بمنطقة الجوف .. تنمة

المنطقة العقارية الثامنة والستون

معلومات المنطقة العقارية		
المنطقة: الجوف	المدينة / المحافظة: دومة الجندل	
عدد قطع الأراضي حسب المخططات: ٥,٩٥٠	تصنيف المنطقة العقارية: منطقة حضرية	
مساحة المنطقة العقارية: ٣٧,٤٩٠ كيلومتراً مربعاً	أرقام المخططات: بالمرفقات	
تاريخ بداية استقبال الطلبات: ٢٠٢٥/١٢/٢١م	تاريخ نهاية استقبال الطلبات: ٢٠٢٦/٣/٢٦م	
طريقة استقبال الطلبات:	• عن طريق منصة السجل العقاري. • عن طريق مراكز الخدمة.	الجهة المعنية بتوثيق التصرفات العقارية في المنطقة المعلنة: • السجل العقاري. • وزارة العدل.
موقع وحدود المنطقة العقارية		
يحدّها شمالاً: طريق الشيخ محمد بن عبد الوهاب يحدّها شرقاً: طريق المجذام التميمي يحدّها جنوباً: طريق الملك عبدالله بن عبدالعزيز يحدّها غرباً: طريق جذب بن جنادة		
خارطة المنطقة العقارية		
		

بيان الأحياء			
الحي			المنطقة العقارية
حي خذماء	حي الخالدية	حي العزيزية	الثامنة والستون
حي الغربي	حي المصيف	حي الصناعي	
حي البوادي	حي الوادي والبحيرات	حي النزهة	
بدون اسم حي	حي التحكيم	حي المروج	

إعلان التسجيل العيني في مناطق عقارية بمنطقة الجوف .. تتمه

المنطقة العقارية التاسعة والستون

معلومات المنطقة العقارية	
المنطقة: الجوف	المدينة/ المحافظة: دومة الجندل
عدد قطع الأراضي حسب المخططات: ٥٥٢	تصنيف المنطقة العقارية: منطقة حضرية
مساحة المنطقة العقارية: ٣٣٤,٨٨٨ كيلومتراً مربعاً	أرقام المخططات: بالمرفقات
تاريخ بداية استقبال الطلبات: ٢٠٢٥/١٢/٢١ م	تاريخ نهاية استقبال الطلبات: ٢٠٢٦/٣/٢٦ م
طريقة استقبال الطلبات: • عن طريق منصة السجل العقاري. • عن طريق مراكز الخدمة.	الجهة المعنية بتوثيق التصرفات العقارية في المنطقة المعلنة: • السجل العقاري. • وزارة العدل.
موقع وحدود المنطقة العقارية	
يحدّها شمالاً: منطقة مفتوحة يحدّها شرقاً: طريق حائل يحدّها جنوباً: منطقة مفتوحة يحدّها غرباً: طريق إبراهيم طوقان	
خارطة المنطقة العقارية	



بيان الأحياء	
المنطقة العقارية	الحي
التاسعة والستون	بدون اسم حي

إعلان التسجيل العيني في مناطق عقارية بمنطقة الجوف .. تتمه

المنطقة العقارية السبعون

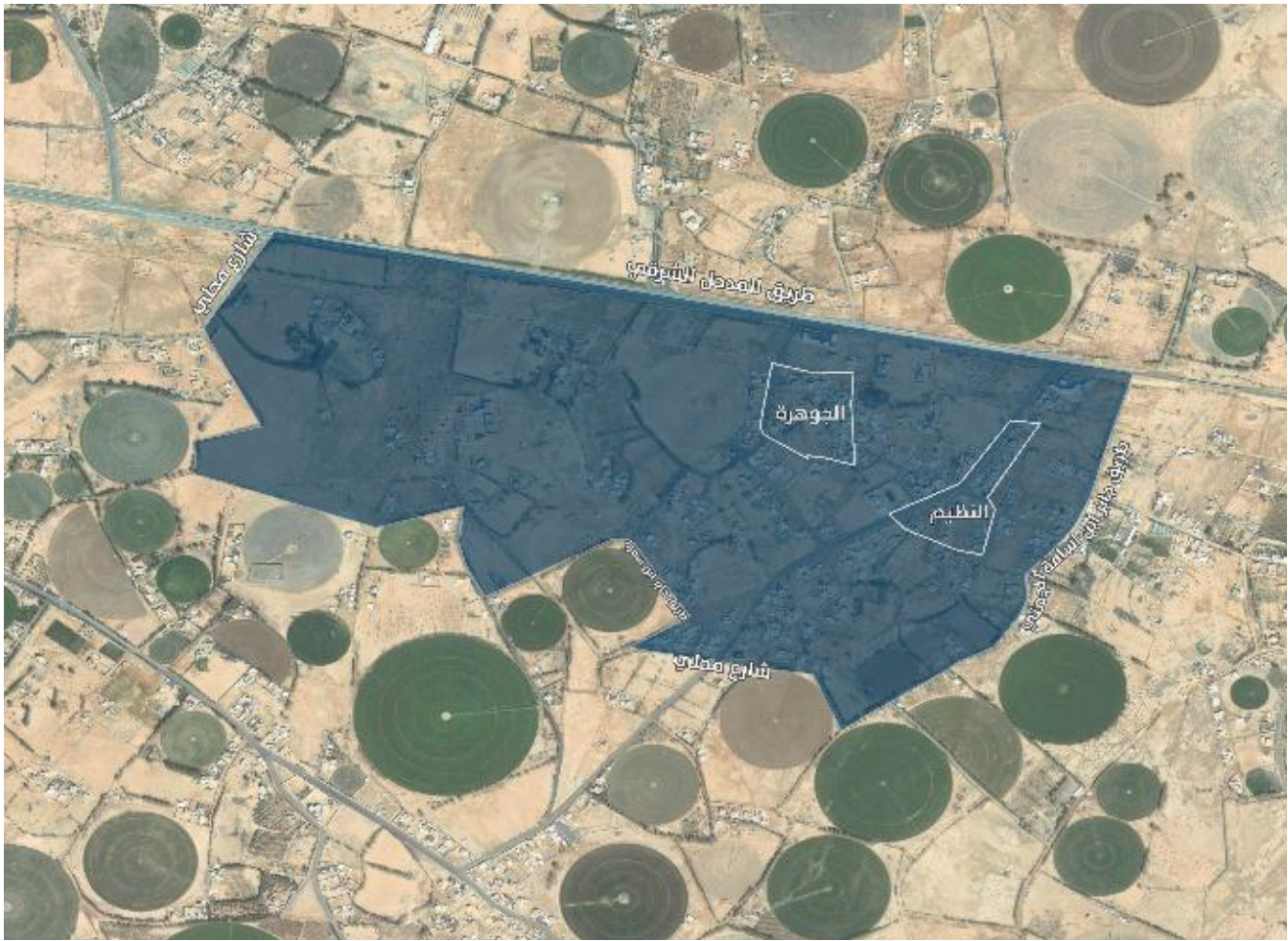
معلومات المنطقة العقارية	
المنطقة: الجوف	المدينة/ المحافظة: طبرجل
عدد قطع الأراضي حسب المخططات: ٥٧٥	تصنيف المنطقة العقارية: منطقة حضرية
مساحة المنطقة العقارية: ١,٧٩٠ كيلومتر مربع	أرقام المخططات: بالمرفقات
تاريخ بداية استقبال الطلبات: ٢٠٢٥/١٢/٢١م	تاريخ نهاية استقبال الطلبات: ٢٠٢٦/٣/٢٦م
<div> طريقة استقبال الطلبات: </div> <div> • عن طريق منصة السجل العقاري. • عن طريق مراكز الخدمة. </div>	<div> الجهة المعنية بتوثيق التصرفات العقارية في المنطقة المعلنة: </div> <div> • السجل العقاري. • وزارة العدل. </div>
موقع وحدود المنطقة العقارية	
يحدها شمالاً: طريق جابر بن أسامة يحدها شرقاً: طريق ترابي يحدها جنوباً: طريق جابر بن أبي صعصعة يحدها غرباً: طريق جابر العامري	
خارطة المنطقة العقارية	
	

بيان الأحياء	
المنطقة العقارية	الحي
السبعون	حي الحزم
	بدون اسم حي

إعلان التسجيل العيني في مناطق عقارية بمنطقة الجوف .. تتمة

المنطقة العقارية الحادية والسبعون

معلومات المنطقة العقارية	
المنطقة: الجوف	المدينة / المحافظة: طبرجل
عدد قطع الأراضي حسب المخططات: ٤٨	تصنيف المنطقة العقارية: منطقة حضرية
مساحة المنطقة العقارية: ٣,١٦٠ كيلومترات مربعة	أرقام المخططات: بالمرقات
تاريخ بداية استقبال الطلبات: ٢٠٢٥/١٢/٢١ م	تاريخ نهاية استقبال الطلبات: ٢٠٢٦/٣/٢٦ م
طريقة استقبال الطلبات: • عن طريق منصة السجل العقاري. • عن طريق مراكز الخدمة.	الجهة المعنية بتوثيق التصرفات العقارية في المنطقة المعلنة: • السجل العقاري. • وزارة العدل.
موقع وحدود المنطقة العقارية	
يحدها شمالاً: طريق المدخل الشرقي يحدها شرقاً: طريق جابر بن أسامة الجهني يحدها جنوباً: شارع جابر بن سمرة يحدها غرباً: شارع محلي	
خارطة المنطقة العقارية	



بيان الأحياء	
المنطقة العقارية	الحي
الحادية والسبعون	حي النظيم
	حي الجوهره
	بدون اسم حي

إعلان التسجيل العيني في مناطق عقارية بمنطقة الجوف .. تنمة

المنطقة العقارية الثانية والسبعون

معلومات المنطقة العقارية		
المنطقة: الجوف	المدينة / المحافظة: طبرجل	
عدد قطع الأراضي حسب المخططات: ٢١٧	تصنيف المنطقة العقارية: منطقة حضرية	
مساحة المنطقة العقارية: ٢,٠١٧ كيلومتر مربع	أرقام المخططات: بالمرقات	
تاريخ بداية استقبال الطلبات: ٢٠٢٥/١٢/٢١م	تاريخ نهاية استقبال الطلبات: ٢٠٢٦/٣/٢٦م	
طريقة استقبال الطلبات:	الجهة المعنية بتوثيق التصرفات العقارية في المنطقة المعلنة:	
• عن طريق منصة السجل العقاري.	• السجل العقاري.	
• عن طريق مراكز الخدمة.	• وزارة العدل.	
موقع وحدود المنطقة العقارية		
يحدّها شمالاً: منطقة مفتوحة يحدّها شرقاً: طريق حابس التميمي يحدّها جنوباً: منطقة زراعية يحدّها غرباً: طريق جهيم بن قيس		
خارطة المنطقة العقارية		

بيان الأحياء	
المنطقة العقارية	الحي
الثانية والسبعون	حي الزهور
	حي الشفلة
	بدون اسم حي

إعلان التسجيل العيني في مناطق عقارية بمنطقة الجوف .. تتمه

المنطقة العقارية الثالثة والسبعون

معلومات المنطقة العقارية		
المنطقة: الجوف	المدينة/ المحافظة: طبرجل	
عدد قطع الأراضي حسب المخططات: ٧,٠٨٣	تصنيف المنطقة العقارية: منطقة حضرية	
مساحة المنطقة العقارية: ٤٦,٣٦٩ كيلومتراً مربعاً	أرقام المخططات: بالمرفقات	
تاريخ بداية استقبال الطلبات: ٢٠٢٥/١٢/٢١ م	تاريخ نهاية استقبال الطلبات: ٢٠٢٦/٣/٢٦ م	
طريقة استقبال الطلبات:	الجهة المعنية بتوثيق التصرفات العقارية في المنطقة المعلنة:	
• عن طريق منصة السجل العقاري.	• السجل العقاري.	
• عن طريق مراكز الخدمة.	• وزارة العدل.	
موقع وحدود المنطقة العقارية		
يحدها شمالاً: طريق الملك عبدالعزيز يحدها شرقاً: منطقة زراعية يحدها جنوباً: طريق الأمير نايف بن عبدالعزيز يحدها غرباً: طريق الأبراج		
خارطة المنطقة العقارية		

بيان الأحياء			
الحي			المنطقة العقارية
حي المنتزه	حي النخيل	حي العزيزية	الثالثة والسبعون
حي النفل	حي حدرج	حي الروابي	
حي الخالدية	حي الصفاء	حي الخزامي	
بدون اسم حي	حي الربوة	حي النسيم	
-	حي النزهة	حي الشفاء	
-	حي الربيع	حي الزيتون	

إعلان التسجيل العيني في مناطق عقارية بمنطقة الجوف .. تتمه

المنطقة العقارية الرابعة والسبعون

معلومات المنطقة العقارية	
المنطقة: الجوف	المدينة/ المحافظة: القريات
عدد قطع الأراضي حسب المخططات: ٢,١٣١	تصنيف المنطقة العقارية: منطقة حضرية
مساحة المنطقة العقارية: ٦١,١٧٣ كيلومتراً مربعاً	أرقام المخططات: بالمرفقات
تاريخ بداية استقبال الطلبات: ٢٠٢٥/١٢/٢١م	تاريخ نهاية استقبال الطلبات: ٢٠٢٦/٣/٢٦م
طريقة استقبال الطلبات: • عن طريق منصة السجل العقاري. • عن طريق مراكز الخدمة.	الجهة المعنية بتوثيق التصرفات العقارية في المنطقة المعلنة: • السجل العقاري. • وزارة العدل.

موقع وحدود المنطقة العقارية
يحدها شمالاً: منطقة مفتوحة يحدها شرقاً: طريق أبو بكر بن حيان يحدها جنوباً: طريق بصيرة يحدها غرباً: منطقة مفتوحة
خارطة المنطقة العقارية



بيان الأحياء	
المنطقة العقارية	الحي
الرابعة والسبعون	حي السلام
	حي الفيصلية
	حي البستان
	حي المنار
	حي الربوة
	حي العزيزية
	حي الأنـدلس
	حي السليمانية
	حي الجوهرة
	بدون اسم حي

إعلان التسجيل العيني في مناطق عقارية بمنطقة الجوف .. تتمه

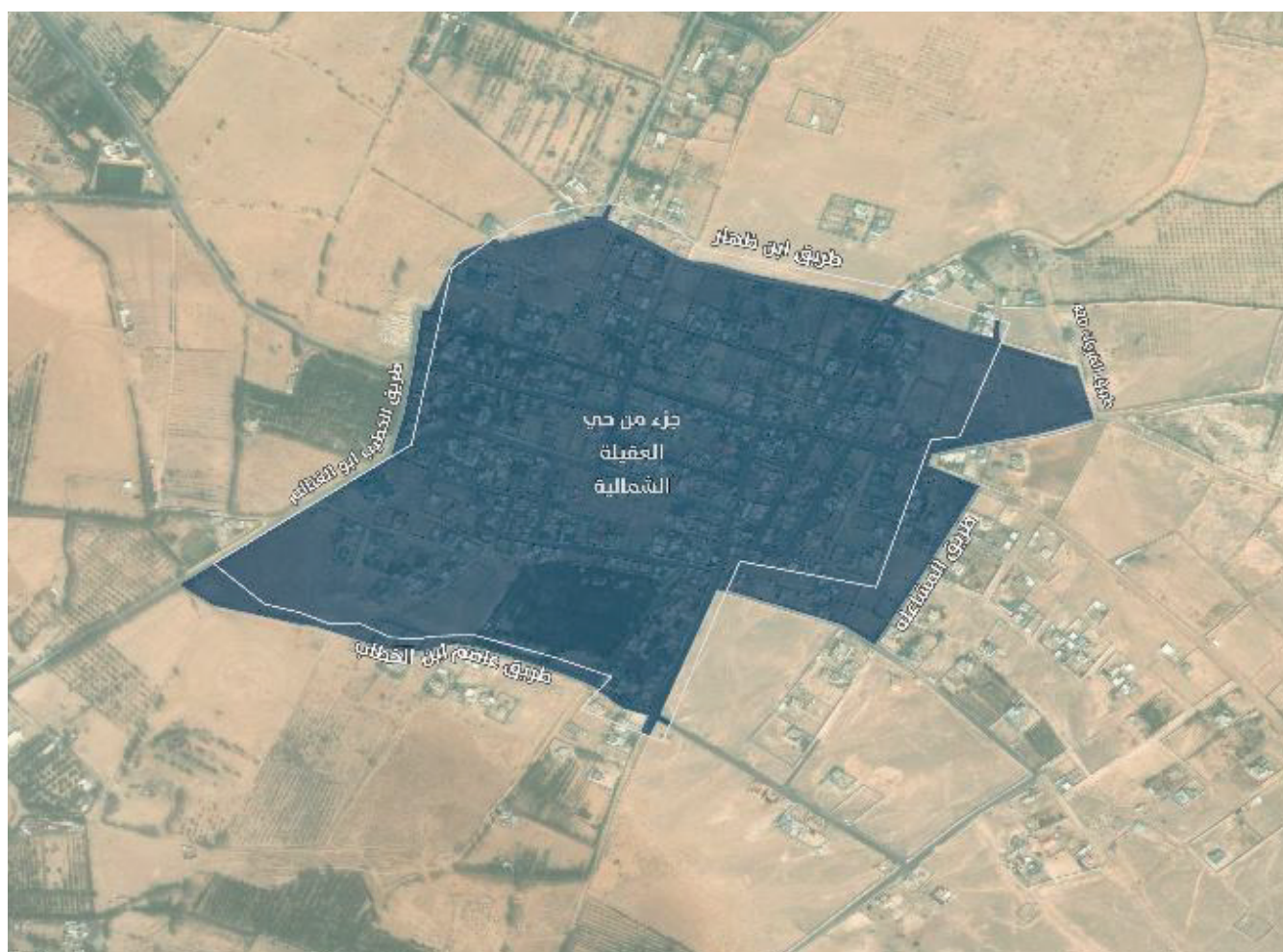
المنطقة العقارية الخامسة والسبعون

معلومات المنطقة العقارية	
المنطقة: الجوف	المدينة/ المحافظة: القريات
عدد قطع الأراضي حسب المخططات: ٢٨٦	تصنيف المنطقة العقارية: منطقة حضرية
مساحة المنطقة العقارية: ٠,٧٦٣ كيلومتر مربع	أرقام المخططات: بالمرفقات
تاريخ بداية استقبال الطلبات: ٢٠٢٥/١٢/٢١م	تاريخ نهاية استقبال الطلبات: ٢٠٢٦/٣/٢٦م
طريقة استقبال الطلبات: • عن طريق منصة السجل العقاري. • عن طريق مراكز الخدمة.	الجهة المعنية بتوثيق التصرفات العقارية في المنطقة المعلنة: • السجل العقاري. • وزارة العدل.

موقع وحدود المنطقة العقارية

يحدها شمالاً: طريق بن ظهار
يحدها شرقاً: طريق المشاعلة
يحدها جنوباً: طريق عاصم بن الخطاب
يحدها غرباً: طريق الخطيب أبو الغنائم

خارطة المنطقة العقارية



بيان الأحياء

المنطقة العقارية	الحي
الخامسة والسبعون	جزء من حي العقيلة الشمالية
	بدون اسم حي

إعلان التسجيل العيني في مناطق عقارية بمنطقة الجوف .. تتمه

المنطقة العقارية السادسة والسبعون

معلومات المنطقة العقارية	
المنطقة: الجوف	المدينة/ المحافظة: القريات
عدد قطع الأراضي حسب المخططات: ٥٥٥	تصنيف المنطقة العقارية: منطقة حضرية
مساحة المنطقة العقارية: ٢,١٤٠ كيلومتر مربع	أرقام المخططات: بالمرفقات
تاريخ بداية استقبال الطلبات: ٢٠٢٥/١٢/٢١م	تاريخ نهاية استقبال الطلبات: ٢٠٢٦/٣/٢٦م
طريقة استقبال الطلبات: • عن طريق منصة السجل العقاري. • عن طريق مراكز الخدمة.	الجهة المعنية بتوثيق التصرفات العقارية في المنطقة المعلنة: • السجل العقاري. • وزارة العدل.

موقع وحدود المنطقة العقارية
يحدّها شمالاً: طريق القريات ٢٥٩ يحدّها شرقاً: طريق أحمد السروجي يحدّها جنوباً: طريق بن ماجد يحدّها غرباً: طريق الصبور
خارطة المنطقة العقارية

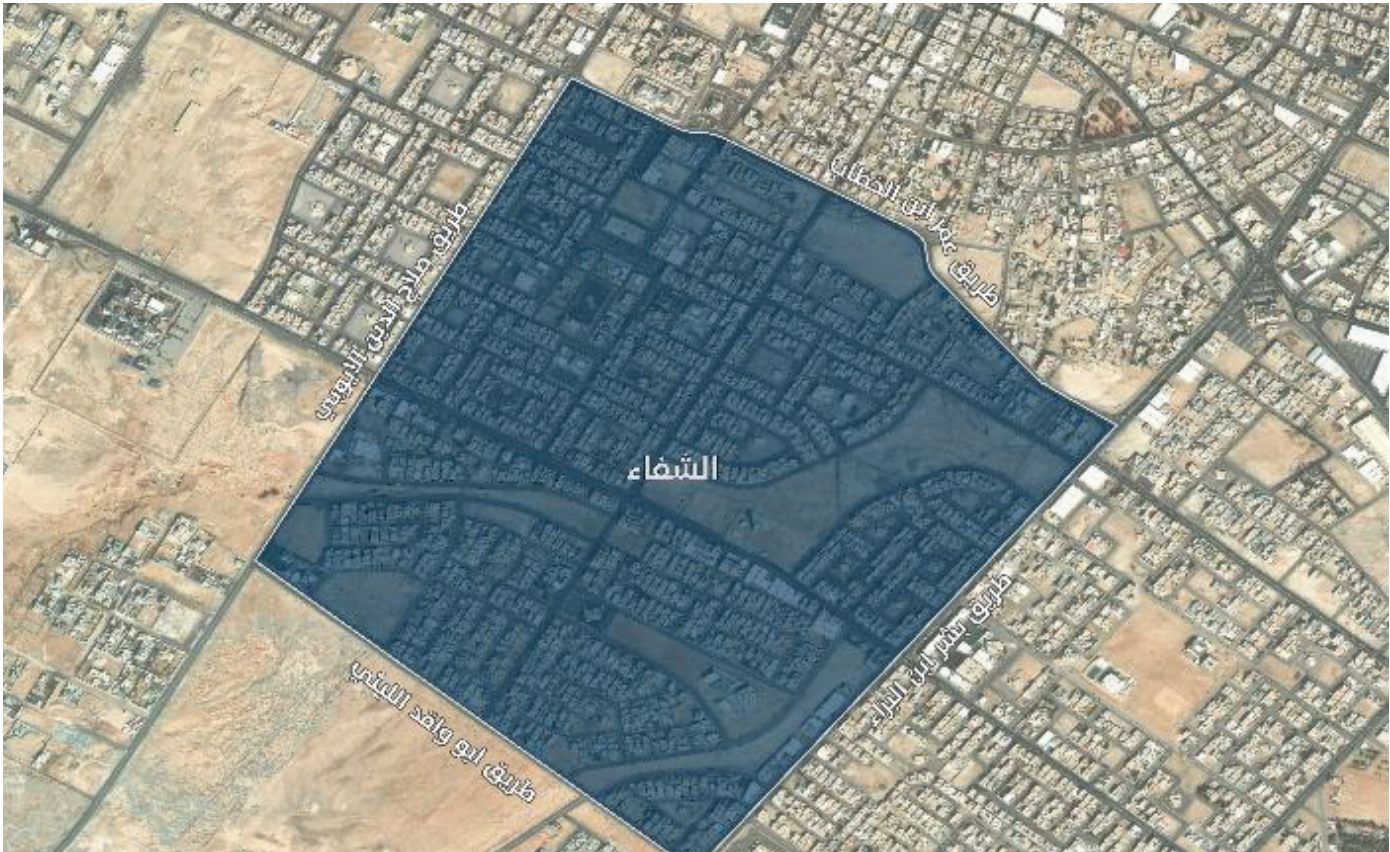


بيان الأحياء	
المنطقة العقارية	الحي
السادسة والسبعون	جزء من حي غطي
	بدون اسم حي

إعلان التسجيل العيني في مناطق عقارية بمنطقة الجوف .. تتمه

المنطقة العقارية السابعة والسبعون


معلومات المنطقة العقارية	
المنطقة: الجوف	المدينة/ المحافظة: القريات
عدد قطع الأراضي حسب المخططات: ٢,٢١٢	تصنيف المنطقة العقارية: منطقة حضرية
مساحة المنطقة العقارية: ٢,٨١٧ كيلومتر مربع	أرقام المخططات: بالمرفقات
تاريخ بداية استقبال الطلبات: ٢٠٢٥/١٢/٢١م	تاريخ نهاية استقبال الطلبات: ٢٠٢٦/٣/٢٦م
طريقة استقبال الطلبات: • عن طريق منصة السجل العقاري. • عن طريق مراكز الخدمة.	الجهة المعنية بتوثيق التصرفات العقارية في المنطقة المعلنة: • السجل العقاري. • وزارة العدل.
موقع وحدود المنطقة العقارية	
يحدّها شمالاً: طريق عمر بن الخطاب يحدّها شرقاً: طريق بشر بن البراء يحدّها جنوباً: طريق أبو واقد الليثي يحدّها غرباً: طريق صلاح الدين الأيوبي	
خارطة المنطقة العقارية	



بيان الأحياء	
المنطقة العقارية	الحي
السابعة والسبعون	حي الشفاء

إعلان التسجيل العيني في مناطق عقارية بمنطقة الجوف .. تتمه

المنطقة العقارية الثامنة والسبعون

معلومات المنطقة العقارية	
المنطقة: الجوف	المدينة/ المحافظة: القريات
عدد قطع الأراضي حسب المخططات: ٢١,٣١٥	تصنيف المنطقة العقارية: منطقة حضرية
مساحة المنطقة العقارية: ٤٤٤,٦٩٤ كيلومتراً مربعاً	أرقام المخططات: بالمرفقات
تاريخ بداية استقبال الطلبات: ٢٠٢٥/١٢/٢١م	تاريخ نهاية استقبال الطلبات: ٢٠٢٦/٠٣/٢٦م
طريقة استقبال الطلبات: • عن طريق منصة السجل العقاري. • عن طريق مراكز الخدمة.	الجهة المعنية بتوثيق التصرفات العقارية في المنطقة المعلنة: • السجل العقاري. • وزارة العدل.
موقع وحدود المنطقة العقارية	
يحدها شمالاً: طريق الروض يحدها شرقاً: طريق أحمد السروجي يحدها جنوباً: طريق إبراهيم الخليل يحدها غرباً: طريق أبو هريرة	
خارطة المنطقة العقارية	
	

بيان الأحياء					
الحي					المنطقة العقارية
جزء من حي النرجس	جزء من حي الازدهار	حي الزيتون	حي غرناطة	حي الفرسان	الثامنة والسبعون
جزء من حي العقيلة الجنوبية	حي الندى	حي الصناعية	حي حصيدة	حي الرسالة	
جزء من حي الشروق	حي البادية	حي الصفاء	حي النخيل	حي الياسمين	
جزء من حي الربيع	حي النفل	حي الدعبوسية	حي الرفاع	حي الورود	
-	-	-	حي الريحان	بدون اسم حي	

ثانياً: تحديد توثيق التصرفات العقارية بعد إعلان المناطق العقارية من خلال وزارة العدل والهيئة العامة للعقار (السجل العقاري) خلال فترة التسجيل، ويتم إيقاف توثيق التصرفات العقارية بعد انتهاء مدة الإعلان للمنطقة العقارية من قبل وزارة العدل وينقل الاختصاص للهيئة بعدها.

ثالثاً: تبليغ وزارة العدل بتوثيق التصرفات العقارية خلال فترة الإعلان.

رابعاً: الكتابة لوزارة العدل بالتعميم على كتابات العدل بنقل توثيق التصرفات العقارية بعد انتهاء مدة إعلان المناطق العقارية إلى الهيئة العامة للعقار.

خامساً: على ذوي الشأن من ملاك وأصحاب الحقوق المتعلقة بهذه المناطق العقارية تقديم طلبات التسجيل العيني الأول للعقار من خلال المنصة الإلكترونية للسجل العقاري أو مراكز الخدمة وإرفاق كل ما يثبت أملكهم وحقوقهم من

مستندات خلال المدة المحددة لاستقبال الطلبات من خلال الرابط الآتي: eservices.rer.sa

سادساً: يُنشر هذا القرار في الجريدة الرسمية، وإحدى الصحف اليومية التي تصدر في منطقة العقار، وعبر المنصة الإلكترونية للسجل العقاري، وحسابات الهيئة العامة للعقار في مواقع التواصل، وعلى اللوحات في مداخل المنطقة العقارية.

سابعاً: يُبلّغ هذا القرار لكافة الجهات ذات العلاقة بالتسجيل العيني الأول للعقار.

والله الموفق.

الرئيس التنفيذي
عبدالله بن سعود الحماد

استثمار مواقع

يعلن الأمن العام عن تمديد موعد المزادات التالية:

م	المزايدة	رقم المزايدة	قيمة الكراسة	آخر موعد لتقديم العطاءات	موعد فتح المظاريف
١	عملية تأجير (مواقع استثمارية) بالمواقع التابعة للأمن العام بمحافظة الطائف (شرطة محافظة الطائف – شعبة مرور الحوية – شعبة مرور محافظة تربة) (قابلة للتجزئة)	١٤٤٦/١٤٤٥/٨	مجاناً	١٤٤٧/٦/١٧ هـ (٩:٠٠ صباحاً)	١٤٤٧/٦/١٧ هـ (١٠:٠٠ صباحاً)
٢	عملية تأجير (مواقع استثمارية) بالمواقع التابعة للأمن العام بمنطقة القصيم (قابلة للتجزئة)	١٤٤٦/١٤٤٥/٩	مجاناً		
٣	عملية تأجير (مواقع استثمارية) بالمواقع التابعة للأمن العام بمنطقة الجوف (قابلة للتجزئة)	١٤٤٦/١٤٤٥/١٠	مجاناً		
٤	عملية تأجير (موقع استثماري) بمديرية شرطة منطقة الباحة	١٤٤٦/١٤٤٥/١١	مجاناً		
٥	عملية تأجير (مواقع استثمارية) بالمواقع التابعة للأمن العام بمحافظة جدة (شرطة جدة – مركز شرطة النزهة – مرور جدة) (قابلة للتجزئة)	١٤٤٦/١٤٤٥/١٢	مجاناً	١٤٤٧/٦/١٩ هـ (٩:٠٠ صباحاً)	١٤٤٧/٦/١٩ هـ (١٠:٠٠ صباحاً)
٦	عملية تأجير (مواقع استثمارية – بوفيه) بمدينة تدريب الأمن العام بالمنطقة الشرقية	١٤٤٦/١٤٤٥/١٣	مجاناً		
٧	عملية تأجير (مواقع استثمارية) بمدينة تدريب الأمن العام بمنطقة الرياض (قابلة للتجزئة)	١٤٤٦/١٤٤٥/١٤	مجاناً		
٨	عملية تأجير عدد (موقعين استثماريين) داخل مقر الأمن العام الجديد بمنطقة الرياض (قابلة للتجزئة)	١٤٤٦/١٤٤٥/١٥	مجاناً		
٩	عملية تأجير عدد (١٤) موقعاً لمكائن بيع ذاتي في مقر الأمن العام الجديد	١٤٤٦/١٤٤٥/١٦	مجاناً		

– للحصول على كراسة الشروط والمواصفات: مقر الأمن العام الجديد بمدينة تدريب الأمن العام في الرياض – الإدارة العامة للمشتريات والعقود.
– تقديم العطاءات والضمانات البنكية في ظرف مغلق ومختوم بالشمع الأحمر بمقر الأمن العام الجديد بمدينة تدريب الأمن العام في الرياض – الإدارة العامة للمشتريات والعقود.

يعلن الأمن العام عن طرح المزادات التالية:

م	المزايدة	رقم المزايدة	قيمة الكراسة	آخر موعد لتقديم العطاءات	موعد فتح المظاريف
١	تأجير (موقع استثماري) بمدينة تدريب الأمن العام بمنطقة حائل	١٤٤٦/١٤٤٥/١٧	مجاناً	١٤٤٧/٧/١٨ هـ (٩:٠٠ صباحاً)	١٤٤٧/٧/١٨ هـ (١٠:٠٠ صباحاً)
٢	تأجير (مواقع استثمارية) بمدينة تدريب الأمن العام بمنطقة مكة المكرمة (قابلة للتجزئة)	١٤٤٦/١٤٤٥/١٨	مجاناً		
٣	تأجير (مواقع استثمارية) بمدينة تدريب الأمن العام بمنطقة المدينة المنورة (قابلة للتجزئة)	١٤٤٦/١٤٤٥/١٩	مجاناً		
٤	تأجير (مواقع استثمارية) بالمدينة الأمنية للقوات الخاصة لأمن الحج والعمرة بمنطقة المدينة المنورة	١٤٤٦/١٤٤٥/٢٠	مجاناً		

– للحصول على كراسة الشروط والمواصفات: مقر الأمن العام الجديد بمدينة تدريب الأمن العام بالرياض – الإدارة العامة للمشتريات والعقود.
– تقدم العطاءات والضمانات البنكية في ظرف مغلق ومختوم بالشمع الأحمر بمقر الأمن العام الجديد بمدينة تدريب الأمن العام بالرياض – الإدارة العامة للمشتريات والعقود.

استثمار مواقع

تعلن رئاسة أمن الدولة (قوات الأمن الخاصة) عن طرح المنافسات التالية:

م	المنافسة	رقم المنافسة	قيمة الكراسة	آخر موعد لتقديم العطاءات	موعد فتح المظاريف
١	تأجير وتشغيل (سوق) إسكان قوات الأمن الخاصة (المرحلة الثانية) بأم الحمام	ت٢٠٢٥/٦م	(٢٠٠) ريال إيداع نقدي في حساب قوات الأمن الخاصة (سداد) آيبان رقم: (SA9201100001230401000167)	الأحد ١٤٤٧/٧/٨هـ	الاثنين ١٤٤٧/٧/٩هـ (١٠:٠٠) صباحاً
٢	تأجير وتشغيل (مغسلة) إسكان منسوبي قوات الأمن الخاصة بأم الحمام	ت٢٠٢٥/٧م			
٣	تأجير وتشغيل (مغسلة) إسكان منسوبي قوات الأمن الخاصة بمدينة الأمير نايف الأمنية بصلبوح	ت٢٠٢٥/٨م		الاثنين ١٤٤٧/٧/٩هـ	الثلاثاء ١٤٤٧/٧/١٠هـ (١٠:٠٠) صباحاً
٤	تأجير وتشغيل محل (خياطة عسكرية) بمعهد قوات الأمن الخاصة – البوابة الغربية بمدينة الأمير نايف الأمنية	ت٢٠٢٥/٩م			
٥	تأجير وتشغيل محل (تموينات) بمعهد قوات الأمن الخاصة – البوابة الغربية بمدينة الأمير نايف الأمنية	ت٢٠٢٥/١٠م		الثلاثاء ١٤٤٧/٧/١٠هـ	الأربعاء ١٤٤٧/٧/١١هـ (١٠:٠٠) صباحاً
٦	تأجير وتشغيل (مغسلة) بمعهد قوات الأمن الخاصة – البوابة الغربية بمدينة الأمير نايف الأمنية	ت٢٠٢٥/١١م			
٧	تأجير وتشغيل (صالون حلاقة) بمعهد قوات الأمن الخاصة – البوابة الغربية بمدينة الأمير نايف الأمنية	ت٢٠٢٥/١٢م		الأربعاء ١٤٤٧/٧/١١هـ	الخميس ١٤٤٧/٧/١٢هـ (١٠:٠٠) صباحاً

– مكان استلام كراسة المنافسة وتقديم العطاءات وفتح المظاريف: الرياض – أم الحمام – قوات الأمن الخاصة – إدارة المشتريات والعقود – هاتف: (٠١١٤٨٨٠٠٠٠) تحويله: (٤٦٠٧).

يعلن برنامج ضمان التمويل للمنشآت الصغيرة والمتوسطة (كفالة) عن طرح المنافسة التالية:

المنافسة	رقم المنافسة	قيمة الكراسة	آخر موعد لتقديم العطاءات	موعد فتح المظاريف
مشروع تطبيقات الذكاء الاصطناعي	٢٠٢٥/٤٦	مجاناً	الاثنين ١٤٤٧/٦/٢٤هـ ٢٠٢٥/١٢/١٥م (١٠:٠٠) مساءً	الاثنين ١٤٤٧/٦/٢٤هـ ٢٠٢٥/١٢/١٥م (١٠:٠٠) مساءً

– مكان بيع الكراسة: التواصل على البريد الإلكتروني: (Purchasing_and_Contracts_Section@kafalah.gov.sa) أو (w.dharmawi@kafalah.gov.sa)، هاتف: (٤٣٤٥٤٣٩–٠١١) – (٠١١٢٩١٧٦٧٦) تحويله: (٣٤٦).

يعلن مجمع الملك فهد الطبي العسكري بالظهران عن تمديد طرح المزايدة التالية:

المزايدة	رقم المزايدة	قيمة الكراسة	آخر موعد لتقديم العطاءات	موعد فتح المظاريف
استثمار أرض بهدف إنشاء مركز أورام بمجمع الملك فهد الطبي العسكري بالظهران لمدة (١٥) سنة	٠٠١/١٤٤٧/م/٠٢/٢٠	١٠٠٠ ريال	١٤٤٧/٦/١٠هـ ٢٠٢٥/١٢/١م	١٤٤٧/٦/١١هـ ٢٠٢٥/١٢/٢م

– على جميع الراغبين في دخول المزايدة المذكورة أعلاه مراجعة إدارة تنمية الإيرادات الذاتية بمجمع الملك فهد الطبي العسكري بالظهران – مبنى

الشؤون الإدارية – الدور الأرضي – هاتف: (٠١٣٨٤٤٠٠٠) تحويله: (٢٩٢٣ – ٢٩٢٠)، وذلك للحصول على نسخة من كراسة الشروط والمواصفات بموجب تفويض رسمي.

تعلن المديرية العامة لمكافحة المخدرات عن رغبتها في تأجير موقع بمساحة:

(٢١٠٠) بمقر المديرية العامة بحي الجنادرية بمنطقة الرياض، مخصص لإنشاء برج اتصالات حسب التفاصيل الآتية:

١- مساحة الموقع المخصص للتأجير: (٢١٠٠م^٢)، (١٠م طول X ١٠م عرض).

٢- مدة التأجير: (٥) سنوات من تاريخ استلام الموقع.

٣- الموقع مخصص لإقامة برج اتصالات لتغذية شبكة الاتصالات وتعزيزها.

٤- يتم الاطلاع على كافة التفاصيل والشروط ومواعيد وآلية تقديم العروض على منصة اعتماد بالرقم المرجعي: (٢٥١١٣٩٠٠٧٨٤٥).

٥- تحتسب المديرية العامة تكاليف الكهرباء للموقع بواقع: (١٥٠٠) ريال شهرياً يتحملها المستأجر غير مشمولة بمبلغ التأجير.

٦- يشترط بالمزايدة لقبول العرض تقديم ضمان بنكي ابتدائي بنسبة (١٥٪) من قيمة العرض على منصة اعتماد.

٧- إحداثيات الموقع: (٤٦,٩٣١٨٤٣) (٢٤,٨٧٨١١٨).

استثمار مواقع

تعلن بلدية جالجل عن طرح المنافسات التالية:

م	المنافسة	رقم المنافسة	قيمة الكراسة	آخر موعد لتقديم العطاءات	موعد فتح المظاريف
١	مخطط رقم: (٦٧) أرض فضاء (تجاري) بمساحة: (٢م١٢٥٠)	١	٣٠٠ ريال	الأحد ١٤٤٧/٨/٦هـ	الاثنين ١٤٤٧/٨/٧هـ
٢	مخطط رقم: (٩٥) أرض فضاء (تجاري) بمساحة: (٢م٩٠٠)	٢	٣٠٠ ريال		
٣	مخطط رقم: (٩٥) أرض فضاء (تجاري) بمساحة: (٢م١٢٥٠)	٣	٣٠٠ ريال		
٤	مخطط رقم: (٩٥) أرض فضاء (تجاري) بمساحة: (٢م١٠٦٠)	٤	٣٠٠ ريال		
٥	مخطط رقم: (١٢٠٤) أرض فضاء (تجاري) بمساحة: (٢م١٠٦١٢,٢)	٥	٣٠٠ ريال		
٦	مخطط رقم: (٢٠٤ب) أرض فضاء (تجاري) بمساحة: (٢م٨١١٢,٧١)	٦	٣٠٠ ريال		
٧	مخطط رقم: (٢٠٤ب) أرض فضاء (تجاري) بمساحة: (٢م٢٥٤٦)	٧	٣٠٠ ريال		
٨	مخطط رقم: (٢٠٤ب) أرض فضاء (تجاري) بمساحة: (٢م٥٩٥٨,٥٣)	٨	٣٠٠ ريال		
٩	مخطط رقم: (٢٠٤ب) أرض فضاء (تجاري) بمساحة: (٢م٢٧٣٦)	٩	٣٠٠ ريال		
١٠	مخطط رقم: (٢٠٨) أرض فضاء (تجاري) بمساحة: (٢م٢٢٥٠)	١٠	٣٠٠ ريال		
١١	مخطط رقم: (٢٠٨) أرض فضاء (تجاري) بمساحة: (٢م٣١٥٠)	١١	٣٠٠ ريال		
١٢	مخطط رقم: (٢٣٠) أرض فضاء (تجاري) بمساحة: (٢م٨٨٠٠)	١٢	٣٠٠ ريال		
١٣	مخطط رقم: (٢٣٠) أرض فضاء (تجاري) بمساحة: (٢م٣٥٠٠)	١٣	٣٠٠ ريال		
١٤	مخطط رقم: (٢٣٠) أرض فضاء (تجاري) بمساحة: (٢م٣٥٠٠)	١٤	٣٠٠ ريال		
١٥	مخطط رقم: (٢٣٠) أرض فضاء (تجاري) بمساحة: (٢م٨٨٠٠)	١٥	٣٠٠ ريال		
١٦	مخطط رقم: (٢٣٠) أرض فضاء (تجاري) بمساحة: (٢م٤٨٢٠)	١٦	٣٠٠ ريال		
١٧	مخطط رقم: (٢٣٠) أرض فضاء (تجاري) بمساحة: (٢م٤٨٢٠)	١٧	٣٠٠ ريال		
١٨	مخطط رقم: (٩٥) قائم (تجاري) ترميم وتشغيل الدور الأول بالسوق التجاري بمساحة: (٢م٨٨٥,١١)	١٨	٣٠٠ ريال		

– فعلى من لديه الرغبة في الاستثمار الدخول على منصة (فرص) لاستلام كراسة الشروط والمواصفات اعتباراً من الأحد ١٤٤٧/٦/٢هـ

استثمار مواقع

تعلن جامعة نجران عن إعادة طرح المنافسات التالية:

م	المنافسة	رقم المنافسة	قيمة الكراسة	آخر موعد لتقديم العطاءات	موعد فتح المظاريف
١	تأجير مواقع كافتيريا - كلية العلوم والآداب (طالبات) بالمدينة الجامعية - مبنى رقم: (٢٧) - كلية طب الأسنان (طلاب) بالمدينة الجامعية - مبنى رقم: (١٢) - كلية الشريعة وأصول الدين (طلاب) بالمدينة الجامعية - مبنى رقم: (٢٢)	٢٠٢٥ - ١٤	١٠٠ ريال	الأحد ٢٠٢٥/١٢/٢٨م (١٠:٣٠) صباحاً	الأحد ٢٠٢٥/١٢/٢٨م (١٠:٣٠) صباحاً
٢	تأجير مواقع كافتيريا - كلية التربية (طالبات) بالمدينة الجامعية - مبنى رقم: (٢٦) - كلية العلوم الطبية التطبيقية (طلاب) بالمدينة الجامعية - مبنى رقم: (١١) - الكلية التطبيقية (طلاب) بالمدينة الجامعية - مبنى رقم: (٢٤)	٢٠٢٥ - ١٥	١٠٠ ريال		
٣	تأجير مواقع كافتيريا - الكلية التطبيقية (طالبات) بالمدينة الجامعية - مبنى رقم: (٢٨) - كلية الهندسة (طلاب) بالمدينة الجامعية - مبنى رقم: (١٤) - كلية العلوم والآداب (طلاب) بالمدينة الجامعية - مبنى رقم: (١٣)	٢٠٢٥ - ١٦	١٠٠ ريال		
٤	تأجير مواقع كافتيريا - عمادة السنة التحضيرية (طالبات) بالمدينة الجامعية - مبنى رقم: (٣٧) - كلية الطب (طلاب) بالمدينة الجامعية - مبنى رقم: (٥٠) - كلية الحاسب ونظم المعلومات (طلاب) بالمدينة الجامعية - مبنى رقم: (١٥)	٢٠٢٥ - ١٧	١٠٠ ريال		
٥	تأجير مواقع كافتيريا - كلية إدارة الأعمال (طالبات) بالمدينة الجامعية - مبنى رقم: (٣٨) - سكن الطالبات بالمدينة الجامعية - مبنى رقم: (٤٠)	٢٠٢٥ - ١٨	١٠٠ ريال		
٦	تأجير مواقع كافتيريا - كلية الحاسب ونظم المعلومات (طالبات) بالمدينة الجامعية - مبنى رقم: (٣٩) - كلية الصيدلة (طلاب) بالمدينة الجامعية - مبنى رقم: (١٠) - عمادة السنة التحضيرية (طلاب) بالمدينة الجامعية - مبنى رقم: (١٧)	٢٠٢٥ - ١٩	١٠٠ ريال		
٧	تأجير مواقع كافتيريا - الكليات الصحية (طالبات) بالمدينة الجامعية - مبنى رقم: (٥١) - كلية إدارة العمال (طلاب) بالمدينة الجامعية - مبنى رقم: (٢٣) - سكن الطلاب بالمدينة الجامعية - مبنى رقم: (٦٥)	٢٠٢٥ - ٢٠	١٠٠ ريال		
٨	تأجير مواقع خدمات طلابية ومراكز تصوير وقرطاسية - كلية العلوم والآداب (طالبات) بالمدينة الجامعية - فرع شرورة - كلية العلوم والآداب (طلاب) بالمدينة الجامعية - فرع شرورة	٢٠٢٥ - ٢١	١٠٠ ريال		
٩	تأجير موقع كوفي شوب بجامعة نجران - مبنى البرج الإداري بالمدينة الجامعية رقم: (١) - كلية الطب (طلاب) بالمدينة الجامعية - مبنى رقم: (٥٠) - مكتبة الأمير مشعل بن عبدالله بالمدينة الجامعية - مبنى رقم: (٥)	٢٠٢٥ - ٢٢	١٠٠ ريال		
١٠	تأجير موقع كوفي شوب بجامعة نجران - كلية التربية (طالبات) بالمدينة الجامعية - مبنى رقم: (٢٦) - الكلية التطبيقية (طلاب) بالمدينة الجامعية - مبنى رقم: (٢٤)	٢٠٢٥ - ٢٣	١٠٠ ريال		
١١	تأجير موقع كوفي شوب بجامعة نجران - كلية الحاسب ونظم المعلومات (طالبات) بالمدينة الجامعية - مبنى رقم: (٣٩) - كلية الصيدلة (طلاب) بالمدينة الجامعية - مبنى رقم: (١٠) - سكن الطلاب بالمدينة الجامعية - مبنى رقم: (٦٥)	٢٠٢٥ - ٢٤	١٠٠ ريال		
١٢	تأجير موقع كوفي شوب بجامعة نجران - كلية العلوم والآداب (بنات) بالمدينة الجامعية - مبنى رقم: (٢٧) - كلية العلوم والآداب - طلاب - بالمدينة الجامعية - مبنى رقم: (١٣) - سكن الطالبات بالمدينة الجامعية - مبنى رقم: (٤٠)	٢٠٢٥ - ٢٥	١٠٠ ريال		
١٣	تأجير موقع كوفي شوب بجامعة نجران - الكليات الصحية (بنات) بالمدينة الجامعية - مبنى رقم: (٥) - كلية إدارة الأعمال (بنين) بالمدينة الجامعية - مبنى رقم: (٢٣) - كلية الشريعة (بنين) بالمدينة الجامعية - مبنى رقم: (٢٢)	٢٠٢٥ - ٢٦	١٠٠ ريال		

- للحصول على كراسة الشروط والمواصفات: زيارة إدارة الاستثمار وتنمية الموارد بجامعة نجران، وذلك بعد تحويل رسوم الكراسة على حساب الجامعة بمصرف الراجحي رقم: (SA0980000205608010477746) مع ملاحظة ذكر رقم واسم المنافسة المراد شراؤها وتزويد الجامعة بإيصال التحويل.

- يجب على من يرغب في المنافسة الاطلاع على الشروط والمواصفات وتقديم العطاء والضمان البنكي قبل موعد فتح المظاريف بمظروف مغلق ومختوم مع كامل المستندات الموضحة بالكراسة.

- موقع فتح المظاريف: جامعة نجران - المبنى الإداري - الطابق الرابع - إدارة المشتريات، للاستفسارات هاتف: (٠١٧٥٤١٧٢٩٧ - ٠١٧٥٤٢٨٨٣٢ - ٠١٧٥٤١٧٩٥٥).

استثمار مواقع

تعلن قاعدة الأمير سلطان الجوية عن طرح المزادات التالية:

م	المزايدة	رقم المزايدة	آخر موعد لتقديم العطاءات	موعد فتح المظاريف
١	تأجير موقع (ثلاجات خدمة ذاتية) (٤)	٥٠٠٠	الاثنين ١٦/٧/١٤٤٧هـ	الأربعاء ١٨/٧/١٤٤٧هـ
٢	تأجير (بوفية) بالمنطقة الإدارية	٥٠٠١		
٣	تأجير موقع (حلاق) حي الأمير سلطان	٥٠٠٢		
٤	تأجير موقع (وجبات سريعة) بالمنطقة السكنية	٥٠٠٣		
٥	تأجير موقع (بوفية) جناح التدريب	٥٠٠٤		
٦	استثمار وتأهيل وتصميم (محطة وقود وملحقاتها)	٥٠٠٥		
٧	تأجير موقع (كوفي شوب)	٤٠٤٨		

- استلام وثائق المزايدة من قاعدة الأمير سلطان الجوية بالخرج – جناح الإمدادات – قسم العقود والمشتريات.
- للاستفسارات هاتف: (٠١١٥١٤٢٠١٦ – ٠١١٥١٤٢٠٣١).

يعلن المجلس الأعلى للقضاء عن طرح المنافسة التالية:

المنافسة	رقم المنافسة	قيمة الكراسة	آخر موعد لتقديم العطاءات	موعد فتح المظاريف
تأجير موقع لمكائن البيع الذاتية بالمجلس الأعلى للقضاء	2025/A03	مجاًناً	الثلاثاء ٣/٧/١٤٤٧هـ ٢٣/١٢/٢٠٢٥م (٢:٠٠ مساءً)	الأربعاء ٤/٧/١٤٤٧هـ ٢٤/١٢/٢٠٢٥م (١٠:٠٠ صباحاً)

- للحصول على كراسة المنافسة: التواصل على البريد الإلكتروني لإدارة الشؤون المالية والمشتريات بالمجلس الأعلى للقضاء: (f.a@scj.gov.sa).
- يُقدم العرض في ظرف مختوم حسب تفاصيل كراسة المنافسة.

نزع ملكية

بالإشارة إلى القرار الوزاري رقم: (١٥٠٥٦٣٧٢) وتاريخ ١٦/٣/١٤٤٧هـ.

تعلن شركة المياه الوطنية بأن معالي وزير البيئة والمياه والزراعة، وبناءً على الصلاحيات المخولة له نظاماً، وبعد الاطلاع على أحكام نظام نزع ملكية العقارات للمنفعة العامة ووضع اليد المؤقت على العقار، الصادر بالمرسوم الملكي رقم (م/١٥) بتاريخ ١١/٣/١٤٢٤هـ، وعلى اللائحة التنفيذية لذات النظام الصادرة بقرار مجلس الوزراء رقم (٥٤) بتاريخ ١١/٢/١٤٣٧هـ، وإشارة إلى ما عرضه سعادة الرئيس التنفيذي لشركة المياه الوطنية بالخطاب رقم (١٩١١٦/٧٠٨٢/١٤٤٧) وتاريخ ٢٥/٨/٢٠٢٥م، ولما تقتضيه المصلحة العامة.

تقرر ما يلي:

أولاً: الموافقة على البدء في إجراءات نزع ملكية الأرض الواقعة في حي الروضة بمحافظة الخفجي، بمساحة (٣,٤٤٢م^٢) ثلاثة آلاف وأربعمائة واثنين وأربعين متراً مربعاً، لصالح شركة المياه الوطنية لغرض إنشاء محطة رفع صرف صحي.

ثانياً: تُبلِّغ شركة المياه الوطنية هذا القرار للجهات المعنية المشار إليها في المادتين (السادسة، والسابعة) من نظام نزع ملكية العقارات للمنفعة العامة ووضع اليد المؤقت على العقار، إلخ). ثالثاً: يُنشر هذا القرار في الجريدة الرسمية، وفي صحيفتين من الصحف اليومية التي توزع في منطقة العقار، كما تلصق صورة الإعلان في مقر شركة المياه الوطنية، وفي مقر المشروع، وفي المحكمة، وفي الإمارة أو المحافظة، وفي البلدية التي يقع العقار في دائرة اختصاصها.

يجب على صاحب العقار مراجعة مقر شركة المياه الوطنية بحي الناصرية في مدينة الدمام بجوار إدارة التربية والتعليم للبنين على شارع الإمام علي بن أبي طالب، مصطحباً المستندات التالية:

- صورة صك الملكية مع الأصل للمطابقة.
- صورة من الهوية الوطنية مع الأصل للمطابقة مدون فيها وبشكل واضح وسيلة الاتصال ورقم الجوال.
- في حال مراجعة غير المالك يجب إحضار صورة الوكالة الشرعية مع الأصل للمطابقة.
- في حال كان العقار مملوكاً لورثة يجب تقديم شهادة الوفاة وحصر الورثة والوكالات.

بيع ربيع

تعلن أمانة منطقة الرياض (غرفة العمليات المشتركة) عن بيع بسطات وكماليات وملابس ومكائن خياطة مع الطاولات والدينمو وأسطوانات غاز ومواير هواء ومكائن تطريز ودبابات ودراجات هوائية وسكراب متنوع وإكسسوارات وعربيات تحميل وثلاجات مستعملة وكراسي حلاقة بالمزاد العلني في حجز الأمانة بحي العزيزية (بالمناخ)، وذلك يوم الأحد ١١/١/٢٠٢٦م بعد صلاة العصر مباشرة، ويمكن لمن أراد المعاينة أن يحضر بتاريخ ٤/١/٢٠٢٦م صباحاً وقت الدوام الرسمي.

علماً بأن الدفع يشيك مصدق باسم أمانة منطقة الرياض، وعلى من يرغب بالشراء ودخول المزاد أن يبادر بزيارة الموقع ومعاينة المحجوزات ويسقط حق الاعتراض طبقاً للمعاينة والقبول بحالتها الراهنة، علماً بأن المعاينة في الموقع أثناء الدوام الرسمي ويتحمل المشتري جميع ما يترتب على المحجوزات ونقلها وإخلاء الموقع في موعد أقصاه (١٥) يوم عمل من تاريخ تسديد الثمن وإشعاره بالموافقة، ويحق للأمانة بعد انتهاء المدة المحددة مصادرة السلع المباعة والمبلغ المدفوع وإعادة بيعها، ولا يحق له المطالبة بشيء من ذلك، كما إن الدخول في المزاد يعني الموافقة على ذلك.

تعلن شرطة محافظة الخربة عن عزمها بيع عدد من المركبات المحجوزة لديها بالمزاد العلني، وذلك بمقر الحجز (أمام مقر شرطة محافظة الخربة) يوم الثلاثاء ١٥/٨/١٤٤٧هـ، الساعة: (٩:٠٠) صباحاً، كما تهيب بأصحاب المركبات المحجوزة بسرعة المراجعة لاستلامها قبل موعد المزاد المحدد، ويمكن التنسيق والتواصل بهذا الخصوص على هاتف رقم: (٠١٢٧٤٤٥١٠٩).



موقع لمراجعة الشركة



بيانات الأرض وموقعها



المصور الجوي وموقع الأرض